



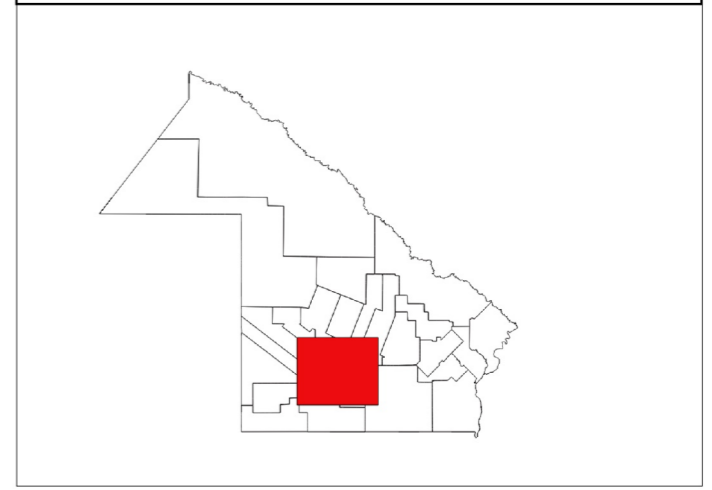


**REFERENCIAS**

-  LOCALIDADES
-  RUTA NACIONAL
-  RUTA PROVINCIAL
-  ÁREAS ANEGADAS

**UBICACIÓN REGIONAL**



**Metadatos**

Red vial Vial IGN  
 Localidades IGN  
 Imágenes Sentinel 2  
 Fecha de toma 02-05-2019  
 Orbitsa Descendente  
 Tile: 20QQ / 20JQR  
 Combinación de bandas: 8A-11-04  
 Fuente: Copernicus Sentinel data 2019. ESA.  
 Analisis de imsgenes y Cartografía programa gratuito QGIS  
 Nota: Procesamiento en base a teledetección. Sujeto a control de campo.

Área de Geomorfología  
 Proyecto Permanente: Monitoreo de Inundaciones en la República Argentina.  
 Jefe de Área: Osvaldo Luis Barbeito  
 Cartografía: Ana Laura Ryzdewski