Estado de situación. Sur de Córdoba, Norte de La Pampa y Noroeste de Buenos Aires, para la fecha 17/09/2017. En base a imagenes Sentinel-2A.

Leyenda

- Ejidos Urbanos
- Departamentos

Máscara de agua

- Agua
- Nulo

True Color Image

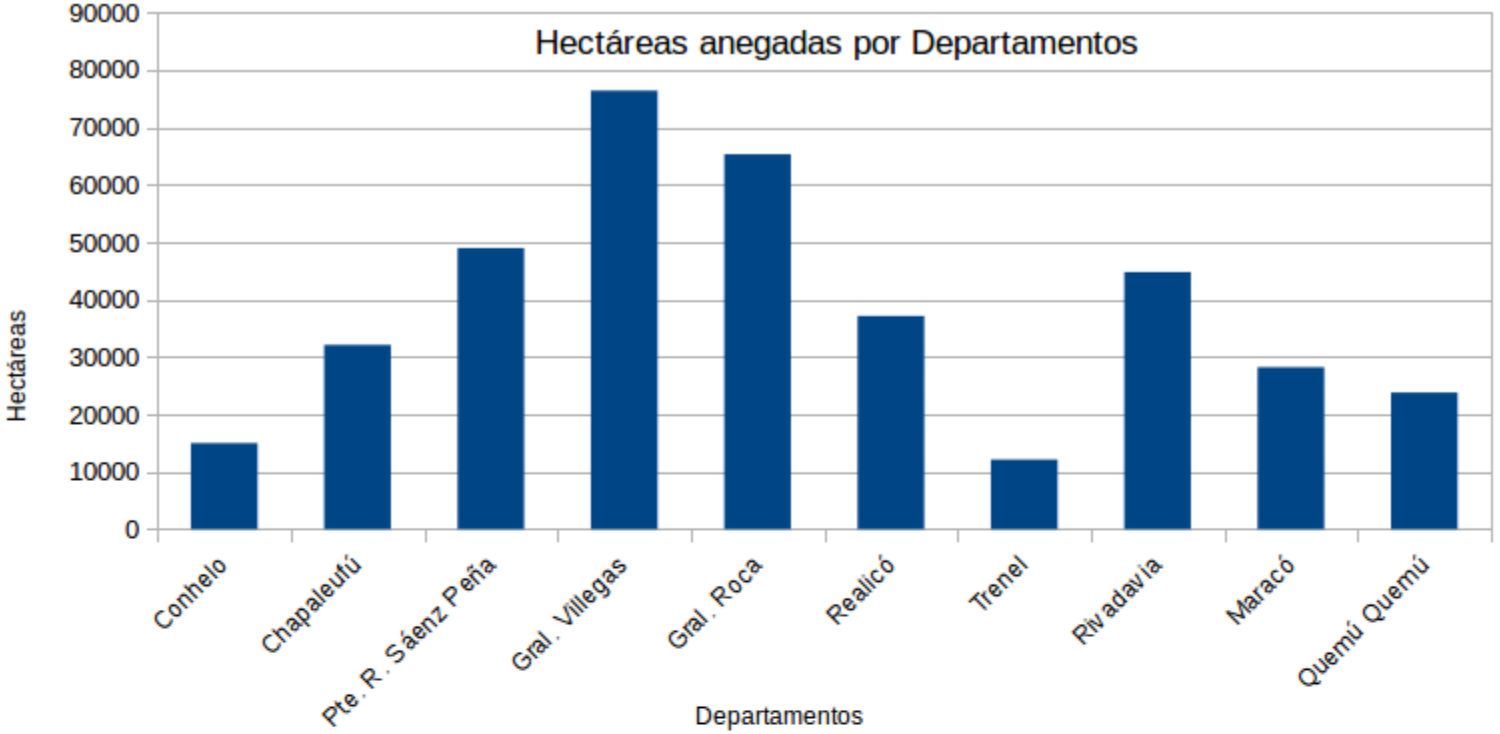

Clasificación de agua y no agua en hectáreas por partido				
	No agua (has)	Agua (has)	Nulo (has)	Total has.
Conhelo	452725	14988	48966	516679
Chapaleufú	224924	32096	0	257020
Pte. R. Sáenz Peña	775059	48963	0	824022
Gral. Villegas	648600	76407	0	725007
Gral. Roca	1199697	65332	0	1265029
Realicó	217126	37129	0	254255
Trenel	185542	12115	0	197657
Rivadavia	350095	44795	0	394890
Maracó	223134	28212	0	251346
Quemú Quemú	151730	23788	73488	249006
TOTAL	4428632	383825	122454	4934911

INA SiyAH
Instituto Nacional del Agua
Sistemas de Información y Alerta Hidrológico

Máscara de agua para la fecha 17/09/2017, Partido de Conhelo. En base a imagenes Sentinel-2A.

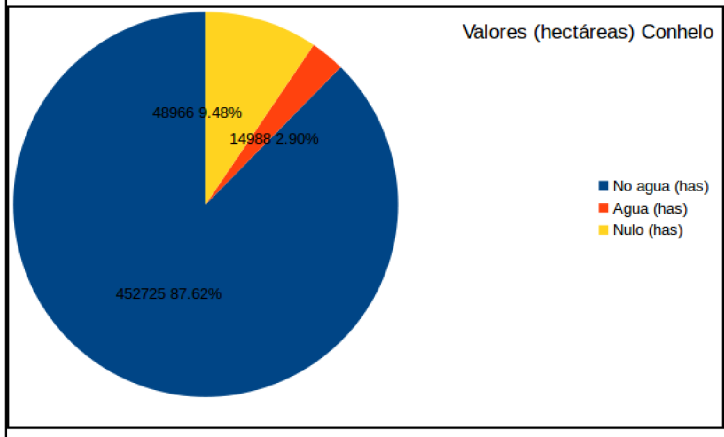

0 10 20 30 km

Leyenda

Conhelo

Máscara de agua

Agua

Nulo

True Color Image



0 5 10 15 km

Máscara de agua para la fecha 17/09/2017, Partido de Chapaleufú. En base a imagenes Sentinel-2A.

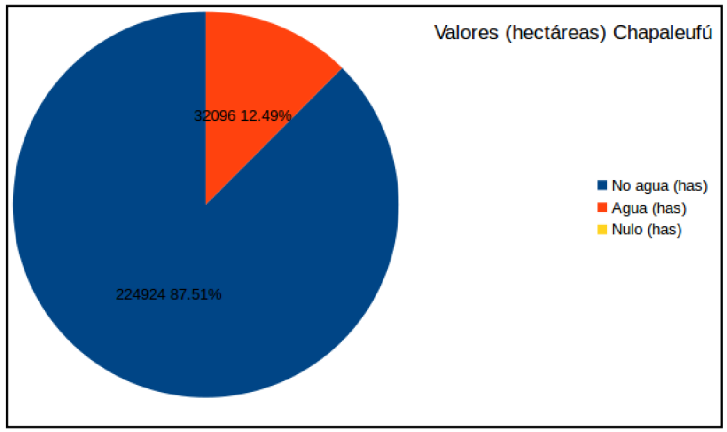

Leyenda

Chapaleufú

Máscara de agua

Agua

Nulo

True Color Image

Máscara de agua para la fecha 17/09/2017, Partido Pte. Roque Sáenz Peña. En base a imagenes Sentinel-2A.

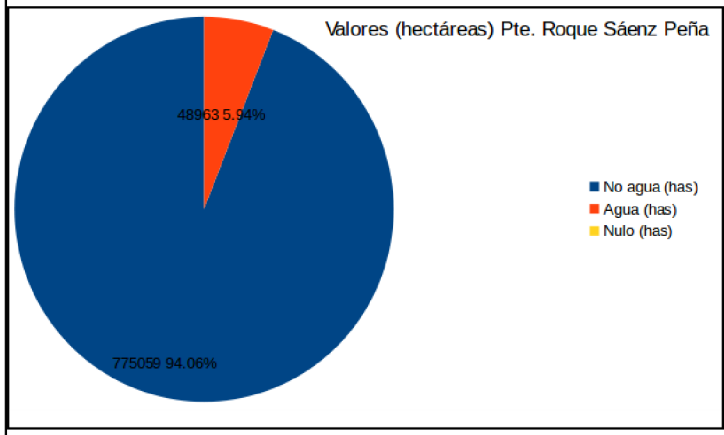

Leyenda

Pte. Roque Sáenz Peña

Máscara de agua

Agua

Nulo

True Color Image

0 10 20 30 km



Máscara de agua para la fecha 17/09/2017, Partido de General Roca. En base a imagenes Sentinel-2A.

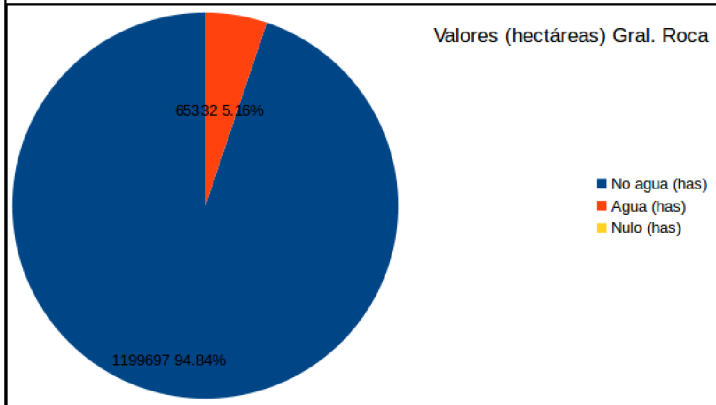

Leyenda

General Roca

Máscara de agua

Agua

Nulo

True Color Image

0 10 20 30 km

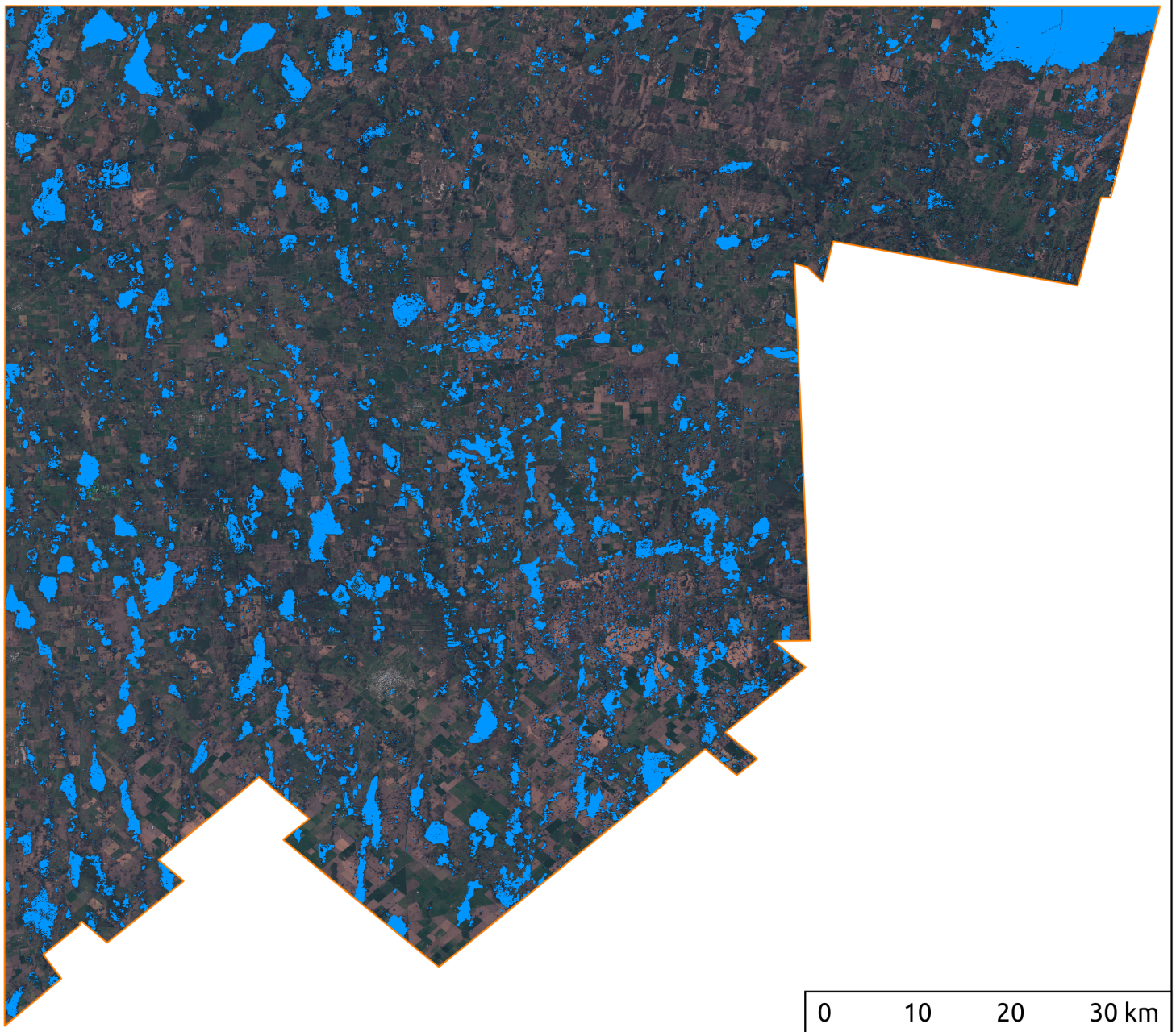

0 10 20 30 km

Máscara de agua para la fecha 17/09/2017, Partido de General Villegas. En base a imagenes Sentinel-2A.

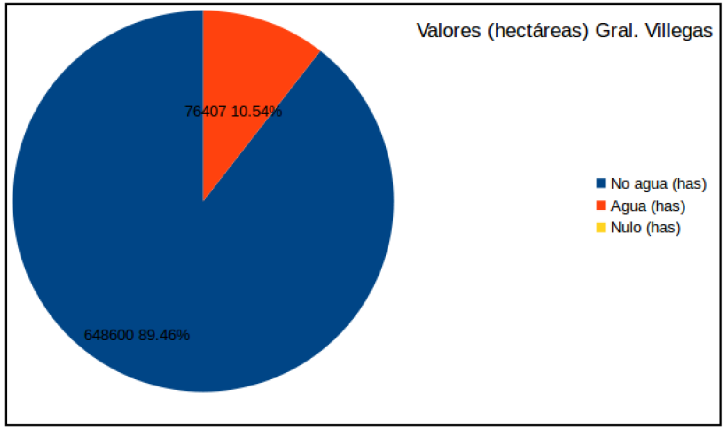

Leyenda

General Villegas

Máscara de agua

Agua

Nulo

True Color Image



0 5 10 15 km

Máscara de agua para la fecha 17/09/2017, Partido de Realicó. En base a imagenes Sentinel-2A.

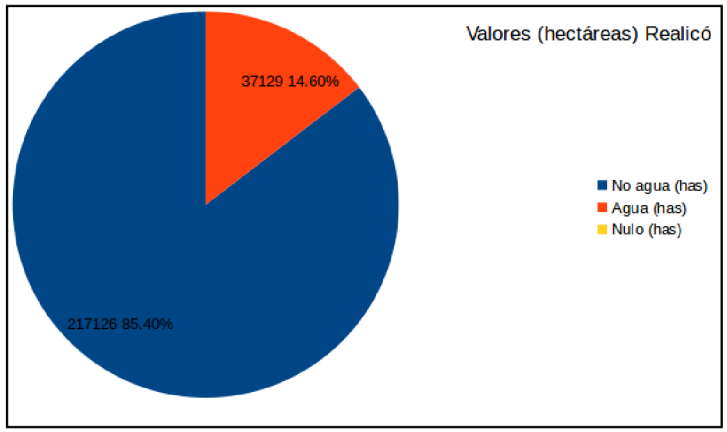

Leyenda

Realicó

Máscara de agua

Agua

Nulo

True Color Image

Máscara de agua para la fecha 17/09/2017, Partido de Trenel. En base a imagenes Sentinel-2A.

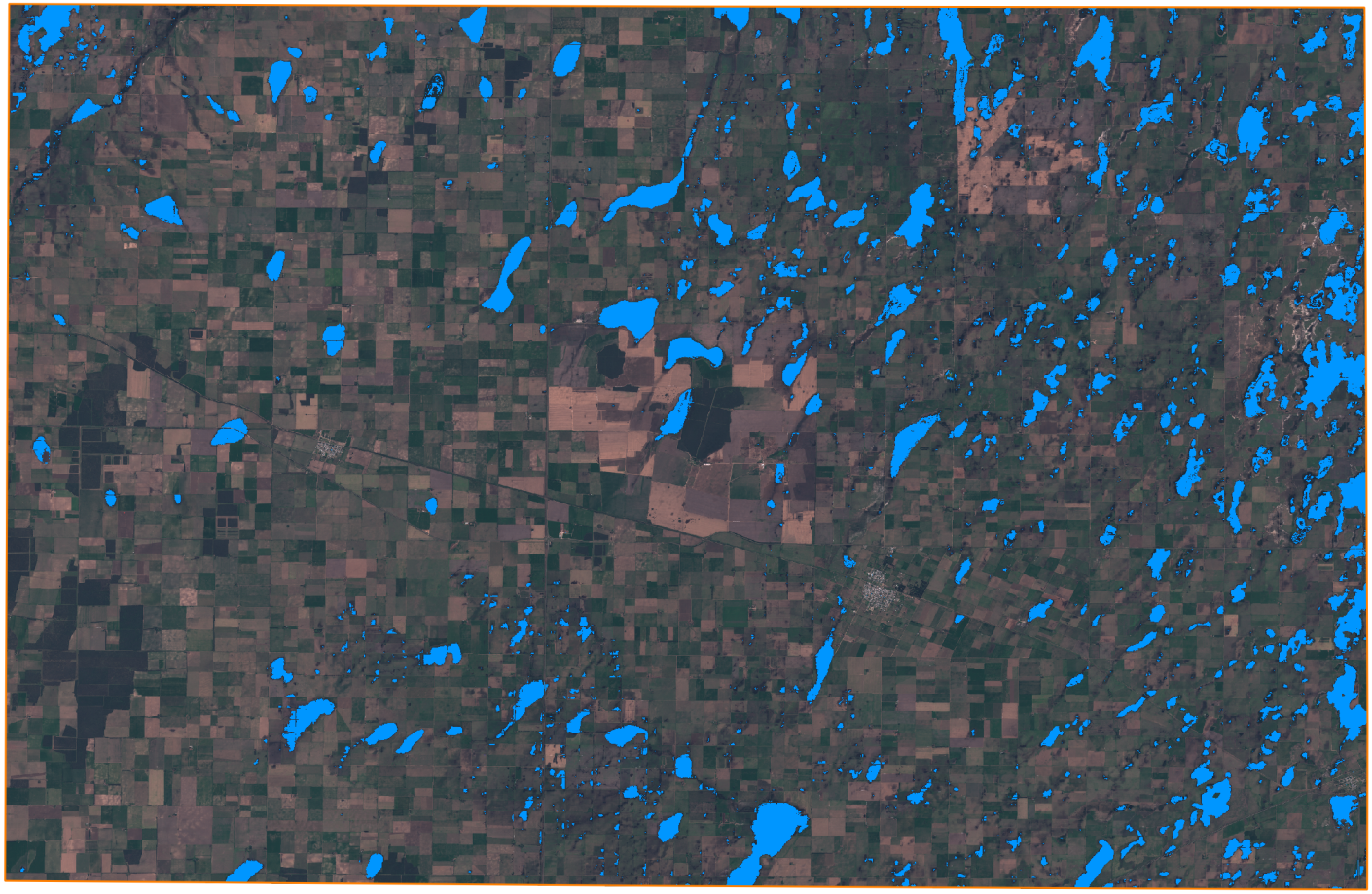

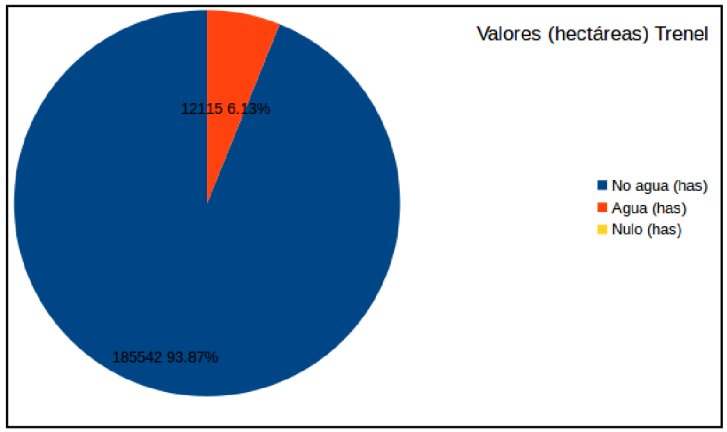

0 5 10 15 km

Leyenda

Trenel

Máscara de agua

Agua

Nulo

True Color Image

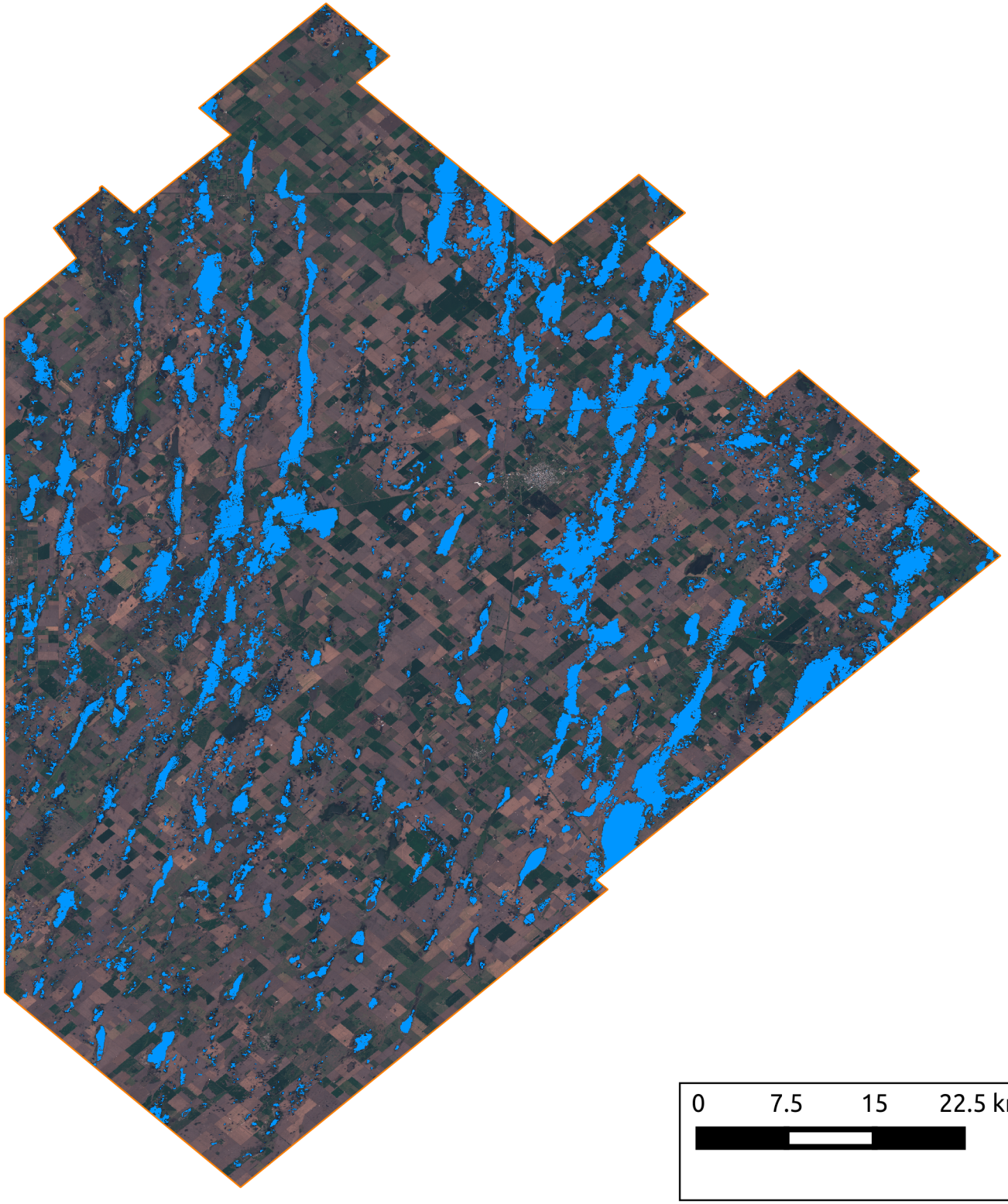

0 7.5 15 22.5 km

INA SiyAH
Instituto Nacional del Agua
Sistemas de Información y Alerta Hidrológico

Máscara de agua para la fecha 17/09/2017, Partido de Rivadavia. En base a imagenes Sentinel-2A.

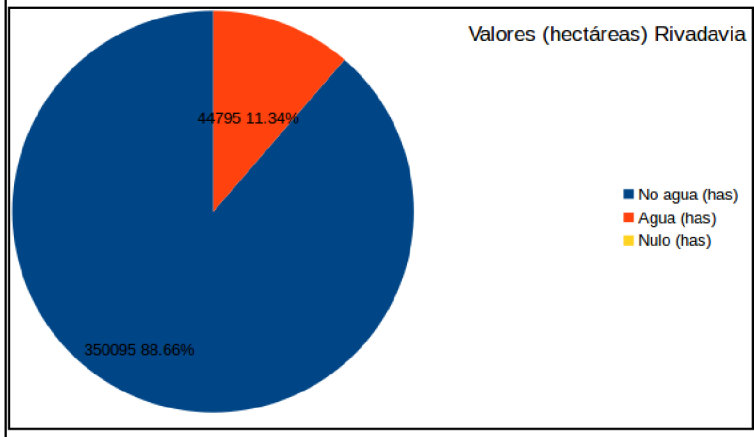

Leyenda

- Rivadavia

Máscara de agua

- Agua
- Nulo

True Color Image

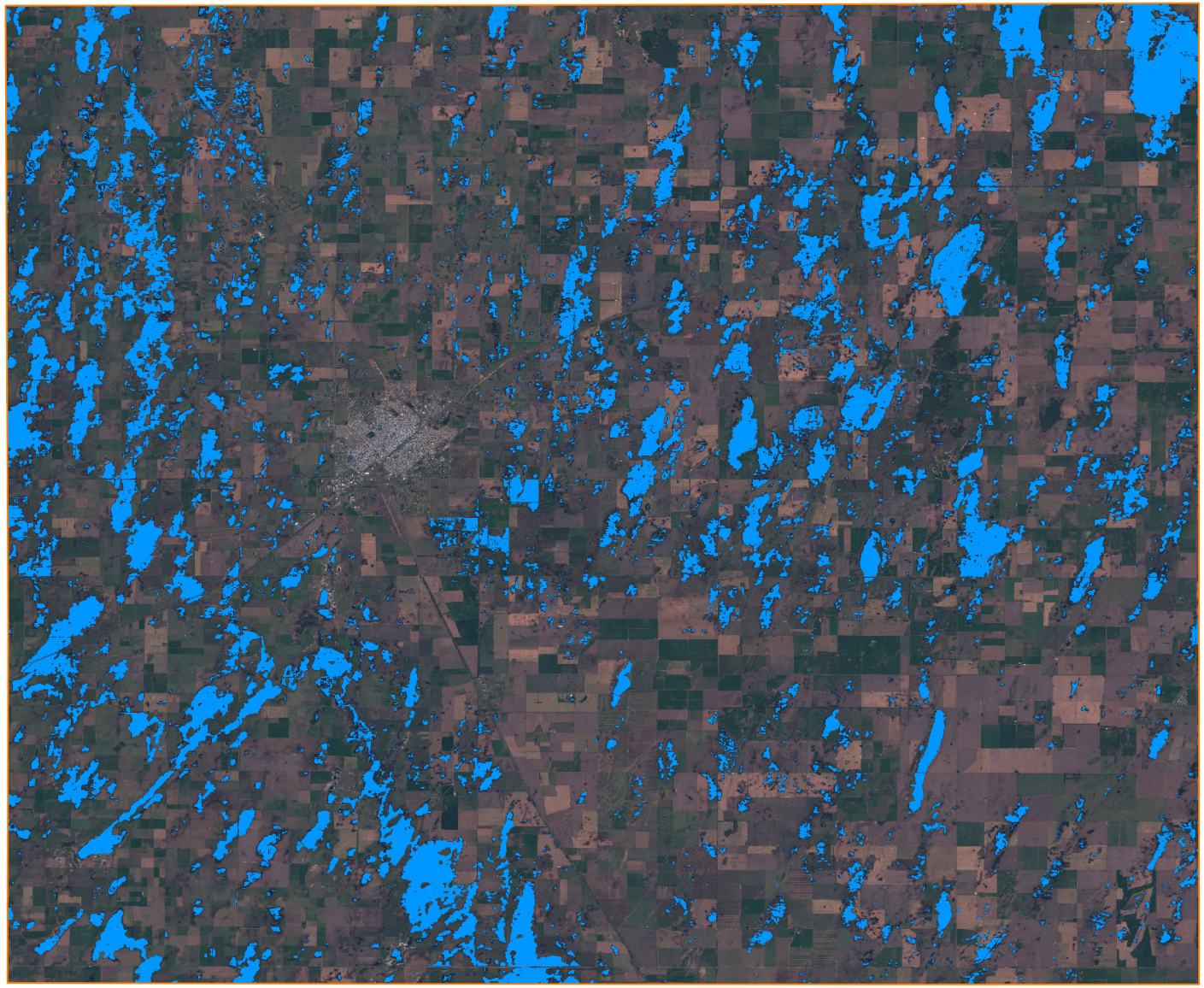

Máscara de agua para la fecha 17/09/2017, Partido de Maracó. En base a imagenes Sentinel-2A.

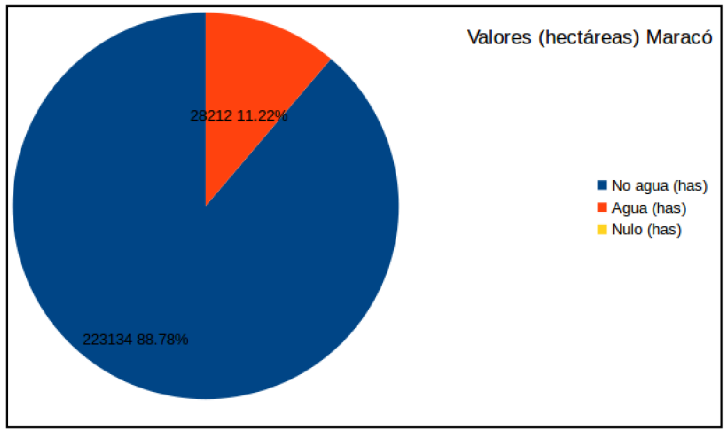

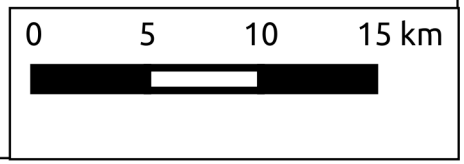

Leyenda

Maracó

Máscara de agua

Agua

Nulo

True Color Image

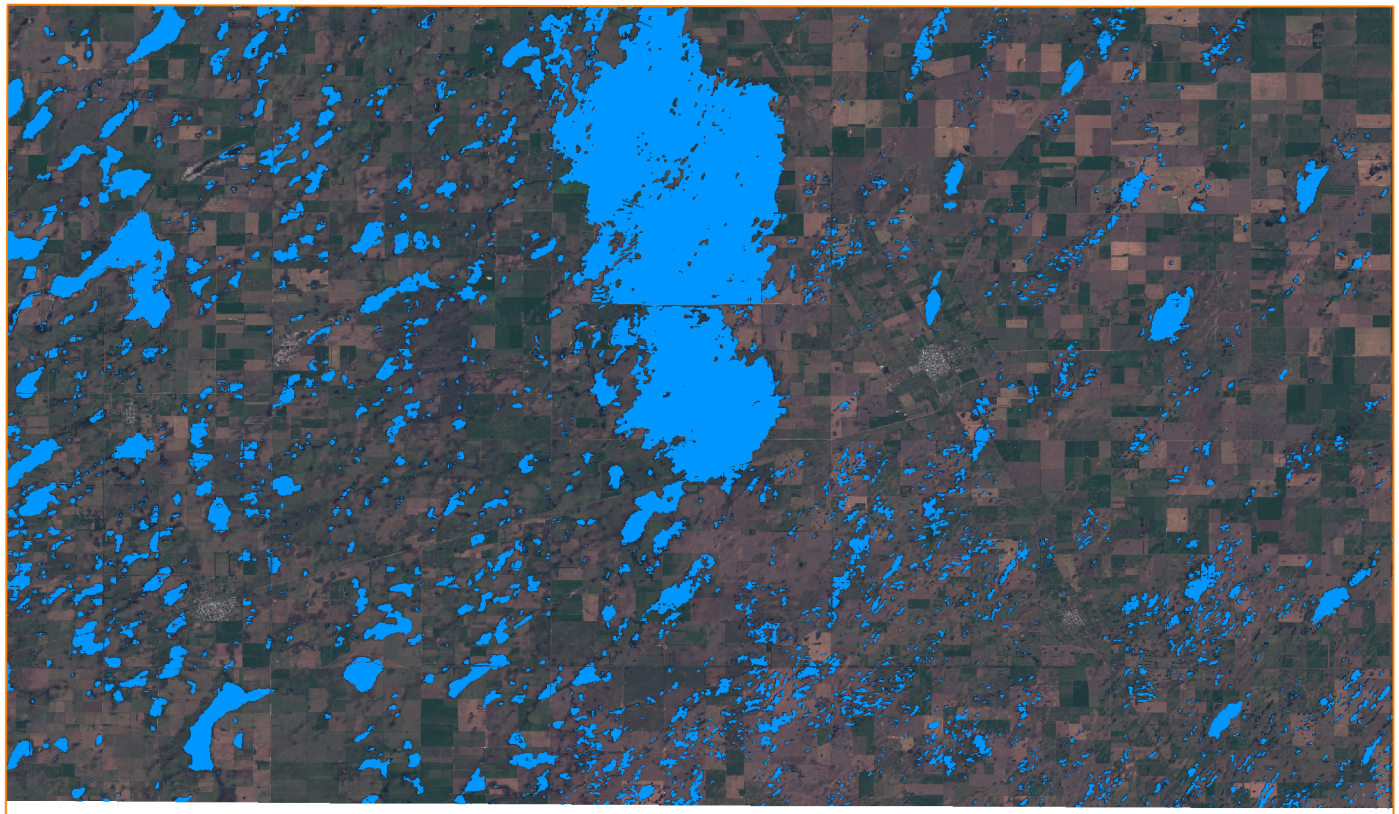

0 5 10 15 km

INA SiyAH
Instituto Nacional del Agua
Sistemas de Información y Alerta Hidrológico

Máscara de agua para la fecha 17/09/2017, Partido de Quemú Quemú. En base a imagenes Sentinel-2A.

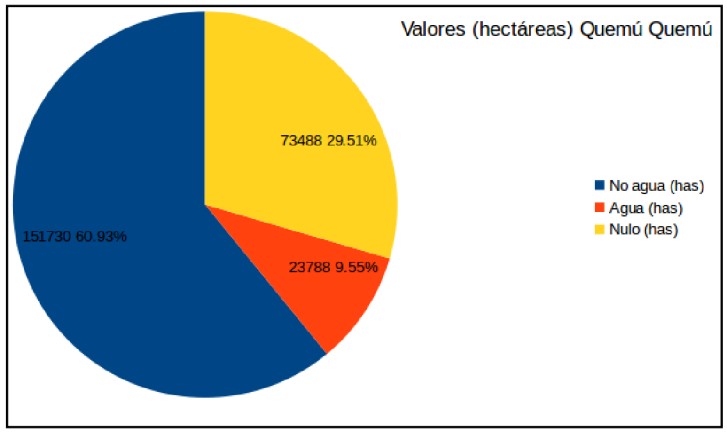

Leyenda

Quemú Quemú

Máscara de agua

Agua

Nulo

True Color Image