

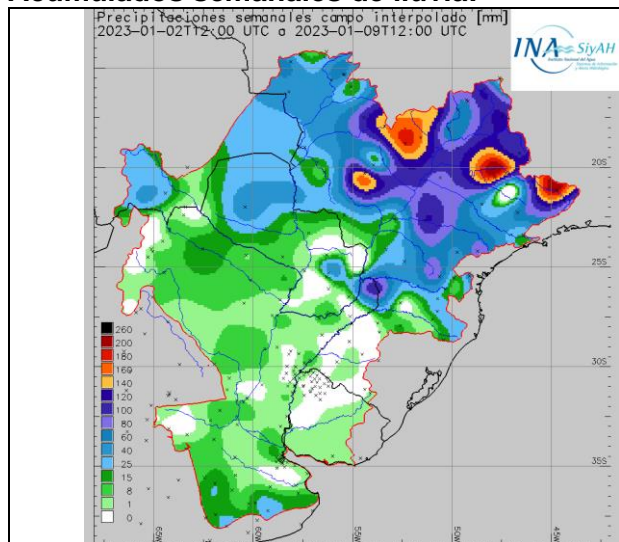


Ing. Juan Borús, Dr. Leandro Giordano,
 Mg. Juan Bianchi, Lic. Andrea Pereira,
 Sr. Guillermo Contreras

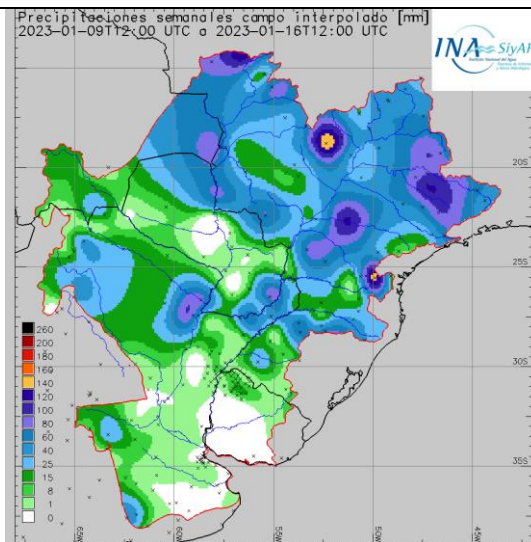
RÍO PARAGUAY
 Informe Complementario

Fecha: 16/ene/2023

Acumulados semanales de lluvia:

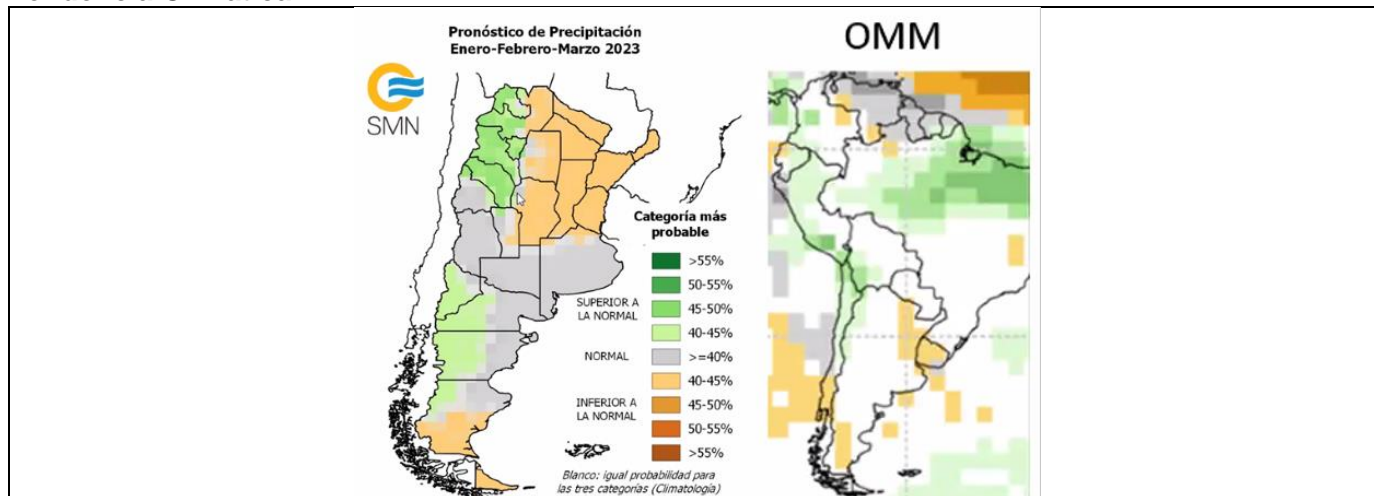


Lluvias Semanales acumuladas al 09/ene/2023



Lluvias Semanales acumuladas al 16/ene/2023

Tendencia Climática:



(horizonte al 31/mar/2023): lluvias normales fuera de territorio argentino)

Niveles esperados: (en metros de lectura de escala local)

FECHA	BAHÍA NEGRA	CONCEPCIÓN	PTO. PILCOMAYO	FORMOSA
16-ene-2023	1,86	1,09	0,34	0,34
17-ene-2023	1,87	1,11	0,33	0,41
18-ene-2023	1,88	1,12	0,32	0,44
19-ene-2023	1,89	1,13	0,32	0,47
20-ene-2023	1,90	1,15	0,31	0,49
21-ene-2023	1,90	1,16	0,31	0,52
22-ene-2023	1,91	1,17	0,31	0,54
23-ene-2023	1,92	1,18	0,32	0,57
24-ene-2023	1,93	1,20	0,32	0,59
Tendencias	Leve ascenso	Leve ascenso	Oscilante	Leve ascenso

Recinto de defensa de la ciudad de Formosa: cuenta hoy con un margen para la descarga por gravedad en todas las estaciones. El nivel fluvial es hoy **3,36 m** por debajo del **umbral de la estación más baja**.

Nº de Orden	Descripción	Descargador de fondo	Cota Fondo		Permanencia	
			MOP	L.H.P.F.	Desde	Hasta
1	Estacion de Bombeo Laguna Siam ,c/descargador de Fondo, caño metalico	1 Ø 1,50	51,00	3,70	SPS	SPS
2	Estacion de Bombeo 9 de Julio ,c/descargador de Fondo, caño metalico	2 Ø 1,50	52,20	4,90	SPS	SPS
3	Estacion de Bombeo San Jose Obrero ,c/descargador de Fondo, caño metalico	1 Ø 1,20	52,73	5,43	SPS	SPS
4	Estacion de Bombeo San Agustin 2	1 Ø 0,76	52,96	5,66	SPS	SPS
5	Estacion de Bombeo Belgrano ,c/descargador de Fondo, caño metalico	1 Ø 1,20	53,30	6,00	SPS	SPS
6	Estacion de Bombeo San Agustin 1 ,c/descargador de Fondo, caño metalico	2 Ø 1,30	53,30	6,00	SPS	SPS
7	Estacion de Bombeo Zambrini ,c/descargador de Fondo, caño metalico	1 Ø 1,30 3 Ø1,00	53,35	6,05	SPS	SPS
8	Estacion de Bombeo San Juan Bautista ,c/descargador de Fondo, caño metalico	3 Ø 1,50	53,51	6,21	SPS	SPS
	Sin designación	Hº Armado 1,00	53,60	6,30	SPS	SPS
9	Estacion de Bombeo San Juan Bautista , Regimiento, c/descargador de Fondo, caño metalico	1 Ø 0,76	54,00	6,70	SPS	SPS
10	Estacion de Bombeo Bernardino Rivadavia-(Isla de Oro) Electrica, c/descargador de Fondo, caño	1 Ø 1,30	54,00	6,70	SPS	SPS
11	Estacion de Bombeo Liborsi (Fuera de servicio) ,c/descargador de Fondo, caño metalico	1 Ø 1,20	54,73	7,43	SPS	SPS
12	Estacion de Bombeo San Juan ,c/descargador de Fondo, caño metalico	1 Ø 1,20	54,84	7,54	SPS	SPS
13	Estacion de Bombeo La Floresta ,c/descargador de Fondo, caño metalico	1 Ø 1,20	54,85	7,55	SPS	SPS
14	Estacion de Bombeo Collucio Norte ,c/descargador de Fondo, caño metalico	2 Ø 1,50	55,30	8,00	SPS	SPS
SPD: Sin pronóstico de desafectación de la estación (horizonte: 30/ABR/2023)						
SPS: Sin pronóstico de superación de dicho nivel de referencia (horizonte: 30/ABR/2023)						

Los niveles medios mensuales esperados son (en metros, horizonte 30/abr/2023):

MES	BAHÍA NEGRA	CONCEPCIÓN	PTO. PILCOMAYO	FORMOSA
ENERO	1,88	1,10	0,36	0,42
FEBRERO	2,26	1,50	0,63	1,27
MARZO	2,75	2,18	1,49	2,30
ABRIL	2,76	2,20	1,52	2,34

Niveles en metros de lectura de escala local

El monitoreo permanente continuará en los próximos días y se informará sobre los cambios en la expectativa y pronósticos hidrométricos. La actualización es diaria. El mensaje completo será preparado en fecha a definir y presentado en la página web.