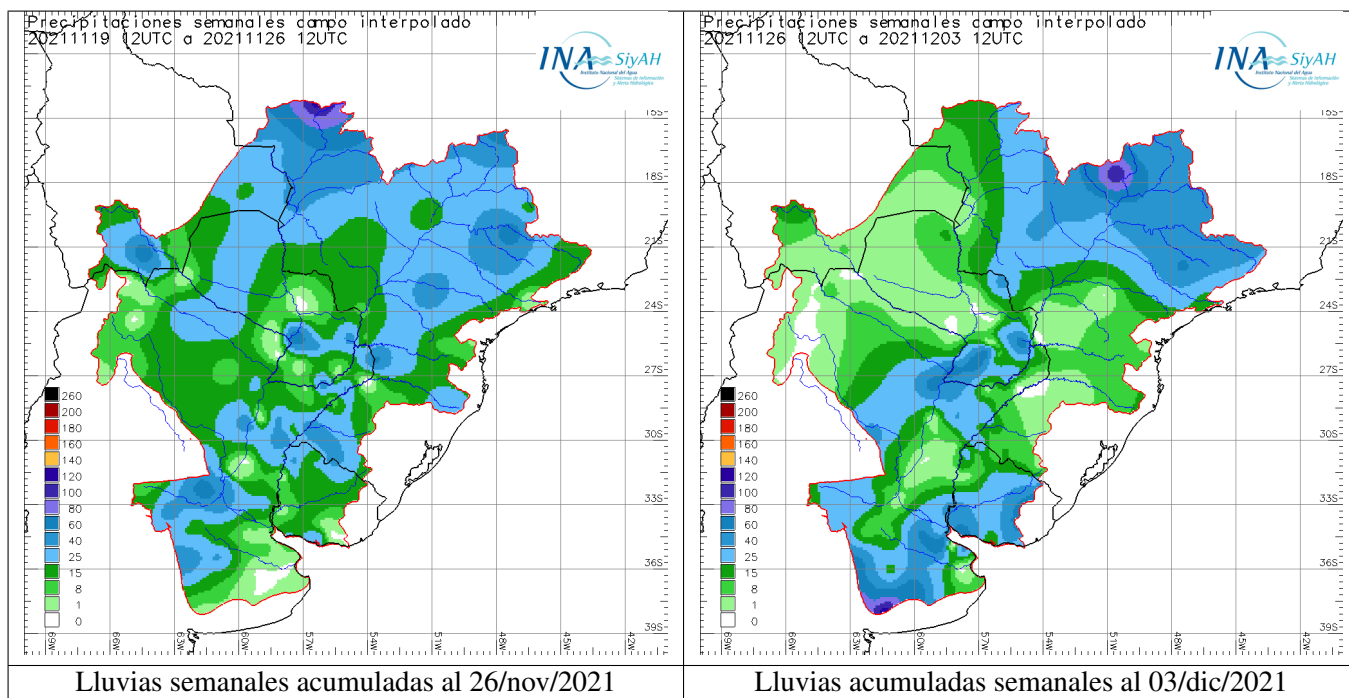




Acumulados semanales de lluvia



Los niveles esperados son (en metros):

Fecha	B. Negra	Concepción	P. Pilcomayo	Formosa
HOY	1,83	1,14	0,51	1
04/12	1,86	1,16	0,47	0,95
05/12	1,89	1,18	0,43	0,92
06/12	1,91	1,19	0,4	0,91
07/12	1,93	1,2	0,39	0,91
08/12	1,93	1,21	0,38	0,94
09/12	1,92	1,22	0,38	0,96
10/12	1,89	1,23	0,37	0,98
11/12	1,86	1,25	0,37	1

En sombreado niveles por encima de los respectivos de alerta (amarillo) o evacuación (rojo)

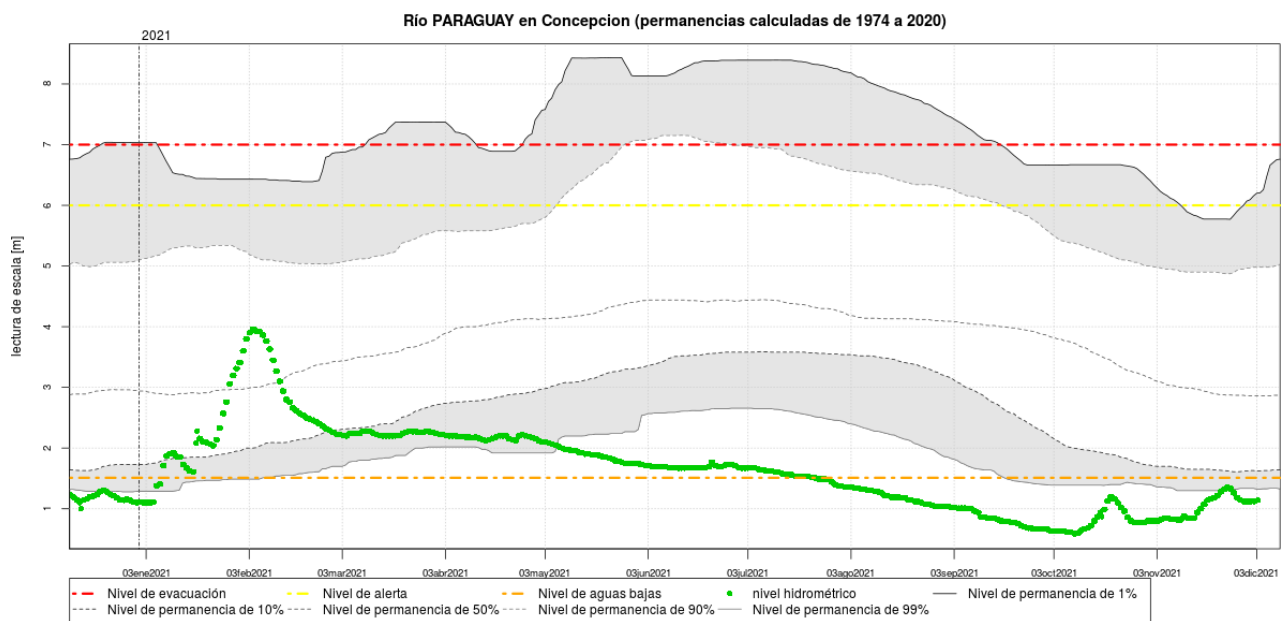
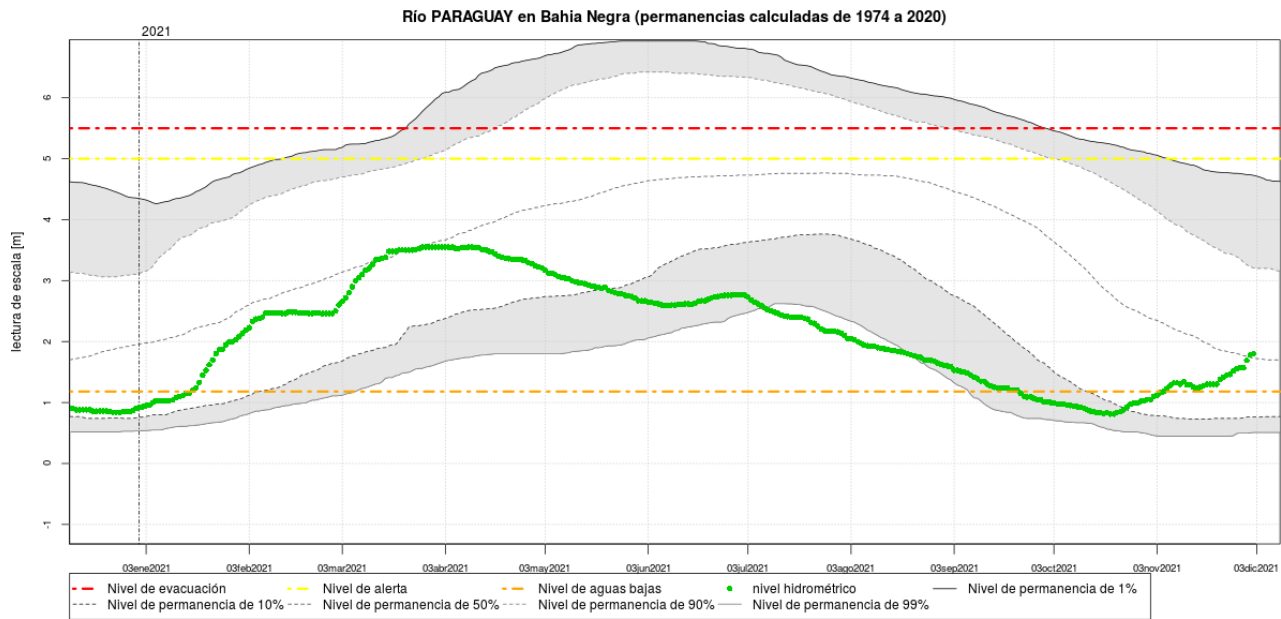
Para el recinto de defensa de la ciudad de Formosa se actualiza la condición de las estaciones de bombeo en función del nivel fluvial, actualizando la siguiente tabla:

Nº de Orden	Descripción	Descargador de fondo	Cota Fondo Descargador		Permanencia	
			MOP	L.H.P.F.	Desde	Hasta
1	Estacion de Bombeo Laguna Siam ,c/descargador de Fondo, caño metalico	1 Ø 1,50	51,00	3,70	SPS	SPS
2	Estacion de Bombeo 9 de Julio ,c/descargador de Fondo, caño metalico	2 Ø 1,50	52,20	4,90	SPS	SPS
3	Estacion de Bombeo San Jose Obrero ,c/descargador de Fondo, caño metalico	1 Ø 1,20	52,73	5,43	SPS	SPS
4	Estacion de Bombeo San Agustin 2	1 Ø 0,76	52,96	5,66	SPS	SPS
5	Estacion de Bombeo Belgrano ,c/descargador de Fondo, caño metalico	1 Ø 1,20	53,30	6,00	SPS	SPS
6	Estacion de Bombeo San Agustin 1 ,c/descargador de Fondo, caño metalico	2 Ø 1,30	53,30	6,00	SPS	SPS
7	Estacion de Bombeo Zambrini ,c/descargador de Fondo, caño metalico	1 Ø 1,30 3 Ø 1,00	53,35	6,05	SPS	SPS
8	Estacion de Bombeo San Juan Bautista ,c/descargador de Fondo, caño metalico	3 Ø 1,50	53,51	6,21	SPS	SPS
	Sin designación	Hº Armado 1,00	53,60	6,30	SPS	SPS
9	Estacion de Bombeo San Juan Bautista , Regimiento, c/descargador de Fondo, caño metalico	1 Ø 0,76	54,00	6,70	SPS	SPS
10	Estacion de Bombeo Bernardino Rivadavia-(Isla de Oro) Electrica, c/descargador de Fondo, caño metalico	1 Ø 1,30	54,00	6,70	SPS	SPS
11	Estacion de Bombeo Liborsi (Fuera de servicio) ,c/descargador de Fondo, caño metalico	1 Ø 1,20	54,73	7,43	SPS	SPS
12	Estacion de Bombeo San Juan ,c/descargador de Fondo, caño metalico	1 Ø 1,20	54,84	7,54	SPS	SPS
13	Estacion de Bombeo La Floresta ,c/descargador de Fondo, caño metalico	1 Ø 1,20	54,85	7,55	SPS	SPS
14	Estacion de Bombeo Collucio Norte ,c/descargador de Fondo, caño metalico	2 Ø 1,50	55,30	8,00	SPS	SPS
SPD: Sin pronóstico de desafectación de la estación (horizonte: 28/FEB/2022)						
SPS: Sin pronóstico de superación de dicho nivel de referencia (horizonte: 28/FEB/2022)						

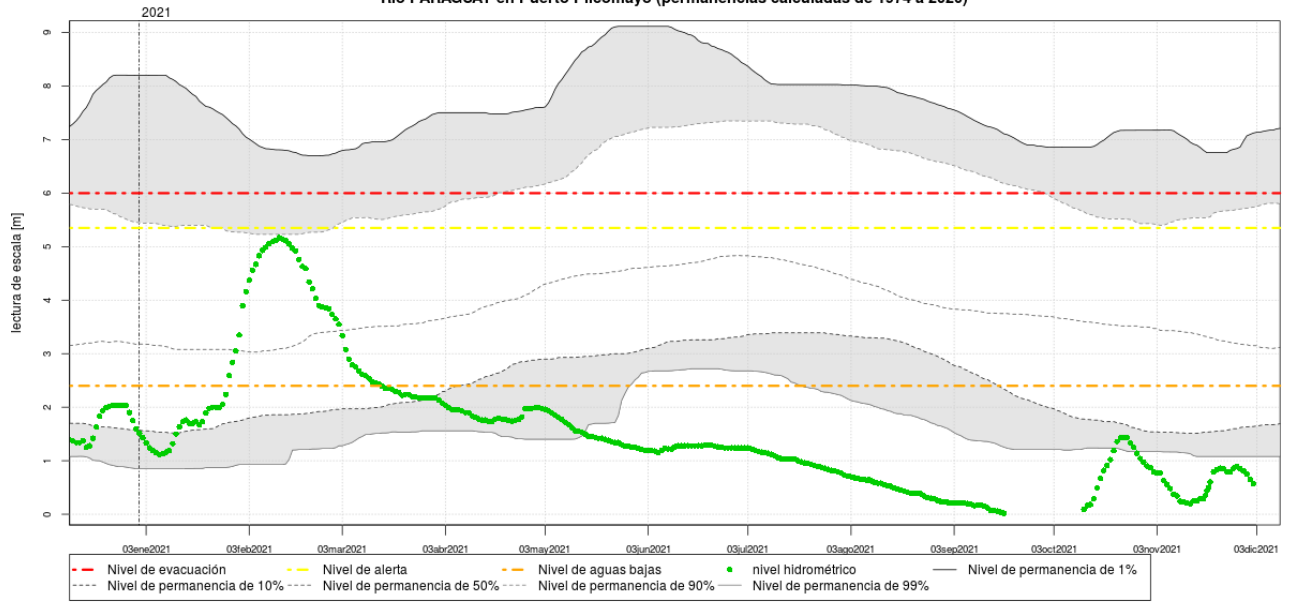
Los niveles medios mensuales esperados son (en metros, horizonte 28/feb/2022):

Mes	B. Negra	Concepción	P. Pilcomayo	Formosa
diciembre	1,77	1,33	0,48	1,11
enero	1,67	1,72	1,07	1,41
febrero	1,89	1,99	1,44	1,63

El monitoreo permanente continuará en los próximos días y se informará sobre los cambios en la expectativa y pronósticos hidrométricos. La actualización es diaria. El mensaje completo será preparado el próximo *lunes 06/dic/2021* y presentado en la página web.



Río PARAGUAY en Puerto Pilcomayo (permanencias calculadas de 1974 a 2020)



Río PARAGUAY en Puerto Formosa (permanencias calculadas de 2006 a 2020)

