

Breve Síntesis 









Marco Climático (mar-abr-may)

Reunión Mensual SMN

Trimestre con condiciones DEFICITARIAS en el Litoral argentino y Provincia de Buenos Aires. Lluvias de normales a deficitarias en el resto de la cuenca fuera de territorio argentino. Lluvias de normales a superiores a las normales sobre las cuencas de Bermejo y Pilcomayo. (preliminar)

Situación Meteorológica

Sin eventos significativos

Iguazú	Cataratas: oscilaciones marcadas alrededor de 900 m ³ /s No se espera un repunte importante													
Paraná Superior (Brasil)	Aporte a Itaipú 17.800 m ³ /s en aumento acotado Descarga Itaipú 18.600 m ³ /s oscilante Nivel de embalse muy próximo al NON en descenso													
Paraná ARG-PAR (Aguas MEDIAS)	Pto. Iguazú: oscilante próximo a 20,00 m Entrante Yacyretá 20.600 m ³ /s oscilante alto Descarga Yacyretá 20.200 m ³ /s oscilante alto													
Paraguay (Aguas MEDIAS / ALTAS)	Tramo inferior: en situación de crecida Clorinda 5,60 m > Alerta pico esperado 5,70 m 20/mar Formosa 5,52 m pico esperado 5,85 m 24/mar													
Paraná Argentina (Hacia Aguas MEDIAS)	Corrientes 4,76 m ascenso hacia 5,20 m Paraná 3,56 m repuntará acotadamente Santa Fe 3,66 m repuntará acotadamente													
Delta (Aguas MEDIAS / BAJAS)	Victoria: 3,53 m en leve ascenso Rosario: 3,11 m en gradual ascenso (en aguas medias) V. Paranacito: 1,22 m oscilación < normal													
Uruguay (Aguas BAJAS / MEDIAS)	Alta cuenca: 1.700 m ³ /s repunte nocturno Fuertes oscilaciones en el día Tramo medio: niveles oscilantes << normal													
	<table border="1"> <thead> <tr> <th>Sitio</th> <th>Hoy</th> <th>Tendencia</th> </tr> </thead> <tbody> <tr> <td>San Javier</td> <td>1,56 m</td> <td>Oscilante sin tendencia</td> </tr> <tr> <td>Santo Tomé</td> <td>2,19 m</td> <td>Oscilante sin tendencia</td> </tr> <tr> <td>Paso de los Libres</td> <td>1,56 m</td> <td>Oscilante en aguas medias / bajas</td> </tr> </tbody> </table>	Sitio	Hoy	Tendencia	San Javier	1,56 m	Oscilante sin tendencia	Santo Tomé	2,19 m	Oscilante sin tendencia	Paso de los Libres	1,56 m	Oscilante en aguas medias / bajas	
Sitio	Hoy	Tendencia												
San Javier	1,56 m	Oscilante sin tendencia												
Santo Tomé	2,19 m	Oscilante sin tendencia												
Paso de los Libres	1,56 m	Oscilante en aguas medias / bajas												
	S. Grande 1.700 m ³ /s oscilante Embalse 31,62 m descenso Descarga 2.400 m ³ /s oscilante Concordia 3,10 m oscilante < normal C. del Uruguay 1,22 m oscilante < normal Galeguaychú 1,10 m oscilante < normal													
Río de la Plata	De aguas altas ordinarias a oscilación normal													

NON: nivel operativo normal



Estiaje

(*1) <https://pilcomayo.net> (*2) <http://www.corebe.org.ar>