

Breve Síntesis 









Marco Climático (ene-feb-mar)

Reunión Mensual SMN

Mitad norte de la cuenca del Plata con lluvias normales. Mitad sur de la misma con predominio de lluvias inferiores a las normales. Provincia de Buenos Aires: lluvias del orden de las normales (preliminar).

Situación Meteorológica

Algunas lluvias sobre el tercio norte de la cuenca del Plata

Iguazú	Cataratas: por regulación oscilante en [500 m ³ /s – 800 m ³ /s] No se espera un repunte significativo en el corto plazo													
Paraná Superior (Brasil)	Aporte a Itaipú 10.000 m ³ /s sostenido Descarga Itaipú 10.500 m ³ /s oscilante Nivel de embalse casi coincidente con el NON estabilizado													
Paraná ARG-PAR (Aguas MEDIAS)	Pto. Iguazú: oscilante en [11,70 m – 13,20 m] Entrante Yacyretá 12.000 m ³ /s oscilante Descarga Yacyretá 12.400 m ³ /s normal estabilizada													
Paraguay (Aguas BAJAS)	Tramo inferior: oscilante sin tendencia Clorinda 0,29 m sin recuperación Formosa 0,33 m sin recuperación													
Paraná Argentina (Aguas BAJAS)	Corrientes 2,07 m en franco ascenso Paraná 0,56 m en leve recuperación Santa Fe 0,76 m en leve recuperación													
Delta (Aguas BAJAS)	Victoria: 0,90 m en leve descenso Rosario: 0,34 m en acotada recuperación V. Paranacito: 1,10 m oscilación < normal													
Uruguay (Aguas BAJAS)	Alta cuenca: 1.100 m ³ /s en disminución leve No se espera repunte importante en el corto plazo Tramo medio: niveles oscilantes << normal <table border="1" data-bbox="469 1073 1295 1304"> <thead> <tr> <th>Sitio</th> <th>Hoy</th> <th>Tendencia</th> </tr> </thead> <tbody> <tr> <td>San Javier</td> <td>0,90 m</td> <td>Oscilante</td> </tr> <tr> <td>Santo Tomé</td> <td>1,20 m</td> <td>Oscilante</td> </tr> <tr> <td>Paso de los Libres</td> <td>0,61 m</td> <td>Oscilante</td> </tr> </tbody> </table>	Sitio	Hoy	Tendencia	San Javier	0,90 m	Oscilante	Santo Tomé	1,20 m	Oscilante	Paso de los Libres	0,61 m	Oscilante	
Sitio	Hoy	Tendencia												
San Javier	0,90 m	Oscilante												
Santo Tomé	1,20 m	Oscilante												
Paso de los Libres	0,61 m	Oscilante												
Río de la Plata	Oscilación normal													

NON: nivel operativo normal



Estiaje

(*1) <https://pilcomayo.net> (*2) <http://www.corebe.org.ar>