

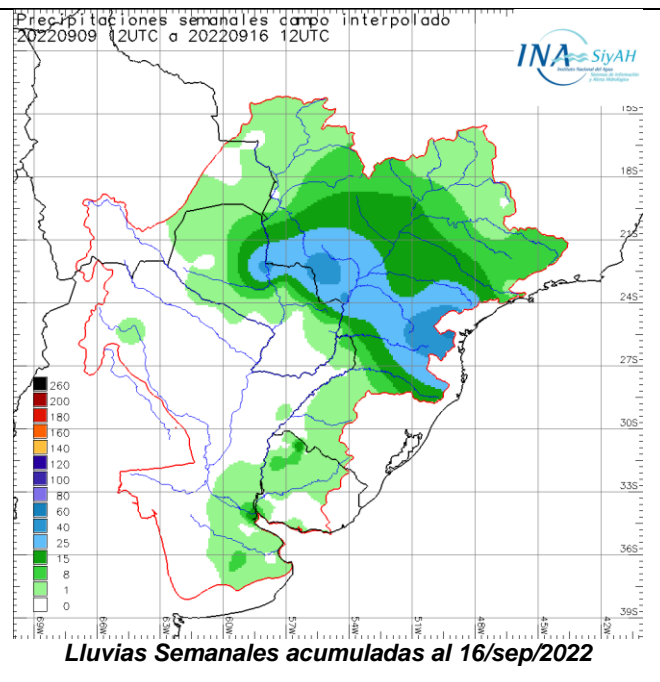
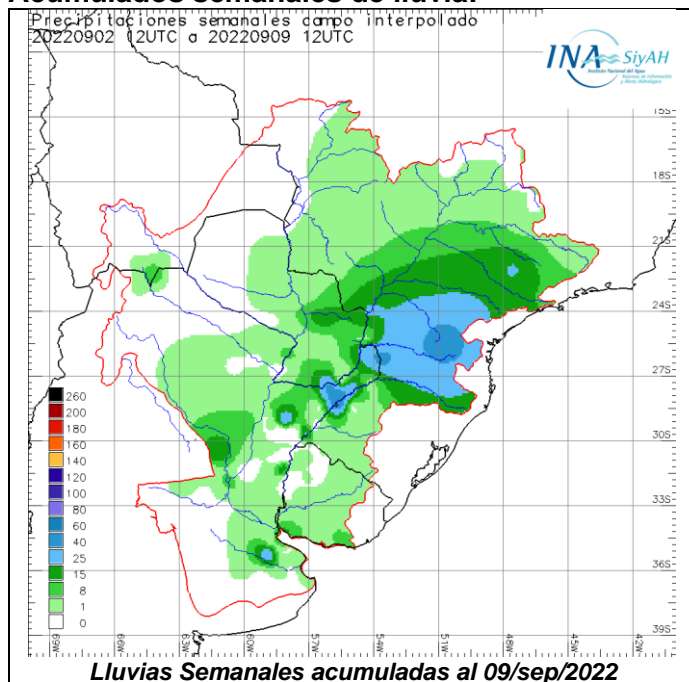


Ing. Juan Borús, Dr. Leandro Giordano,
Mg. Juan Bianchi, Lic. Andrea Pereira,
Sr. Guillermo Contreras

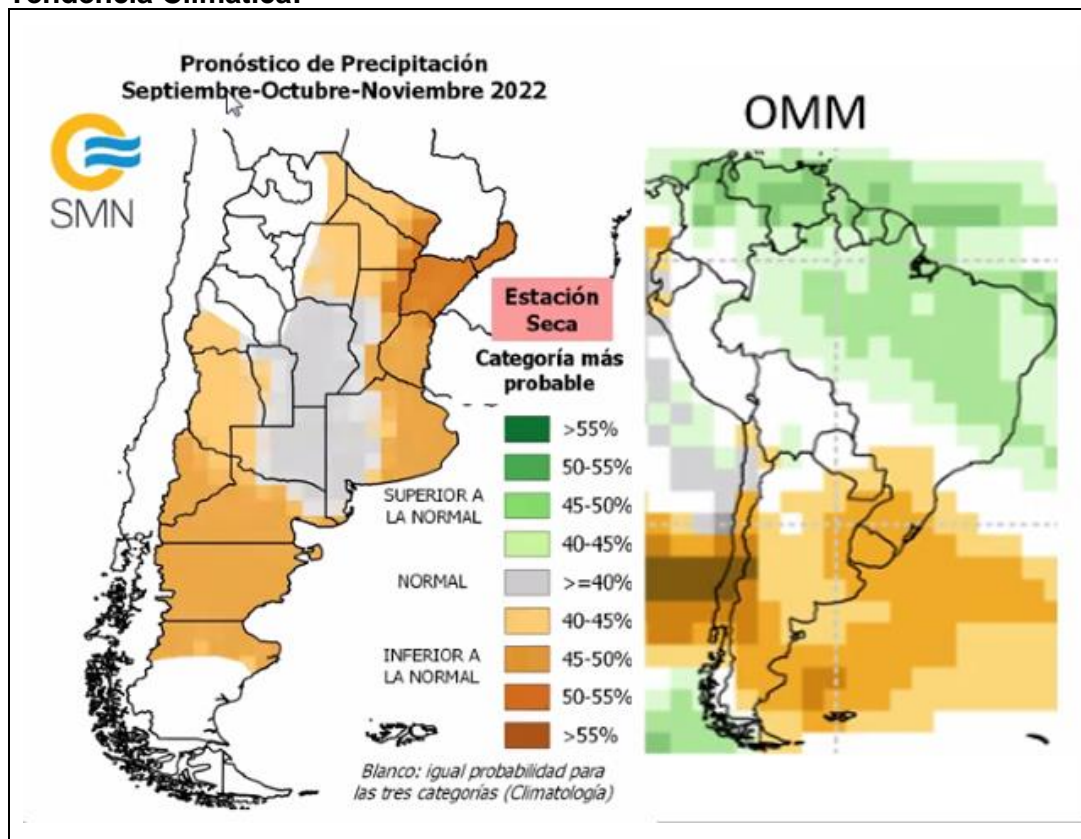
RÍO PARAGUAY
Informe Complementario

Fecha: 16/sep/2022

Acumulados semanales de lluvia:



Tendencia Climática:



Tendencia climática regional (horizonte al 30/nov):

A excepción de la cuenca alta del río Paraguay y nacientes del río Paraná, región para la que se espera lluvias normales, para todo el resto de la cuenca del Plata se espera el predominio de lluvias inferiores a las normales.

Próxima actualización: 30/sep/2022

Niveles esperados:

FECHA	BAHÍA NEGRA	CONCEPCIÓN	PTO. PILCOMAYO	FORMOSA
16-sep-2022	2,99	1,64	1,15	1,07
17-sep-2022	2,97	1,63	1,12	1,07
18-sep-2022	2,95	1,62	1,10	1,08
19-sep-2022	2,93	1,61	1,08	1,08
20-sep-2022	2,92	1,60	1,06	1,07
21-sep-2022	2,90	1,59	1,05	1,05
22-sep-2022	2,88	1,59	1,05	1,03
23-sep-2022	2,86	1,58	1,04	1,01
24-sep-2022	2,84	1,57	1,04	1,00
Tendencias	Leve descenso	Leve descenso	Leve descenso	Leve descenso

Niveles en metros de lectura de escala local

Recinto de defensa de la ciudad de Formosa: cuenta hoy con un margen para la descarga por gravedad en todas las estaciones. Margen en la de cota más baja: pelo de agua en **2,63 m** por **DEBAJO** del umbral.

N° de Orden	Descripcion	Descargador de fondo	Cota Fondo		Permanencia	
			MOP	L.H.P.F.	Desde	Hasta
1	Estacion de Bombeo Laguna Siam ,c/descargador de Fondo, caño metalico	1 Ø 1,50	51,00	3,70	SPS	SPS
2	Estacion de Bombeo 9 de Julio ,c/descargador de Fondo, caño metalico	2 Ø 1,50	52,20	4,90	SPS	SPS
3	Estacion de Bombeo San Jose Obrero ,c/descargador de Fondo, caño metalico	1 Ø 1,20	52,73	5,43	SPS	SPS
4	Estacion de Bombeo San Agustin 2	1 Ø 0,76	52,96	5,66	SPS	SPS
5	Estacion de Bombeo Belgrano ,c/descargador de Fondo, caño metalico	1 Ø 1,20	53,30	6,00	SPS	SPS
6	Estacion de Bombeo San Agustin 1 ,c/descargador de Fondo, caño metalico	2 Ø 1,30	53,30	6,00	SPS	SPS
7	Estacion de Bombeo Zambrini ,c/descargador de Fondo, caño metalico	1 Ø 1,30 3 Ø1,00	53,35	6,05	SPS	SPS
8	Estacion de Bombeo San Juan Bautista ,c/descargador de Fondo, caño metalico	3 Ø 1,50	53,51	6,21	SPS	SPS
	Sin designación	Hº Armado 1,00	53,60	6,30	SPS	SPS
9	Estacion de Bombeo San Juan Bautista , Regimiento, c/descargador de Fondo, caño metalico	1 Ø 0,76	54,00	6,70	SPS	SPS
10	Estacion de Bombeo Bernardino Rivadavia-(Isla de Oro) Electrica, c/descargador de Fondo, caño	1 Ø 1,30	54,00	6,70	SPS	SPS
11	Estacion de Bombeo Liborsi (Fuera de servicio) ,c/descargador de Fondo, caño metalico	1 Ø 1,20	54,73	7,43	SPS	SPS
12	Estacion de Bombeo San Juan ,c/descargador de Fondo, caño metalico	1 Ø 1,20	54,84	7,54	SPS	SPS
13	Estacion de Bombeo La Floresta ,c/descargador de Fondo, caño metalico	1 Ø 1,20	54,85	7,55	SPS	SPS
14	Estacion de Bombeo Collucio Norte ,c/descargador de Fondo, caño metalico	2 Ø 1,50	55,30	8,00	SPS	SPS
SPD: Sin pronóstico de desafectación de la estación (horizonte: 31/DIC/2022)						
SPS: Sin pronóstico de superación de dicho nivel de referencia (horizonte: 31/DIC/2022)						

Los niveles medios mensuales esperados son (en metros, horizonte 31/dic/2022):

MES	BAHÍA NEGRA	CONCEPCIÓN	PTO. PILCOMAYO	FORMOSA
SEPTIEMBRE	3,00	1,67	1,21	1,20
OCTUBRE	2,42	1,38	1,04	1,03
NOVIEMBRE	1,83	1,50	1,32	1,84
DICIEMBRE	1,66	1,81	1,74	2,29

Niveles en metros de lectura de escala local

El monitoreo permanente continuará en los próximos días y se informará sobre los cambios en la expectativa y pronósticos hidrométricos. La actualización es diaria. El mensaje completo será preparado el próximo **LUNES 19/SEP/2022** y presentado en la página web.