



Ministerio de Obras Públicas
- Secretaría de Infraestructura y Política Hídrica -
Subsecretaría de Obras Hidráulicas
Instituto Nacional del Agua



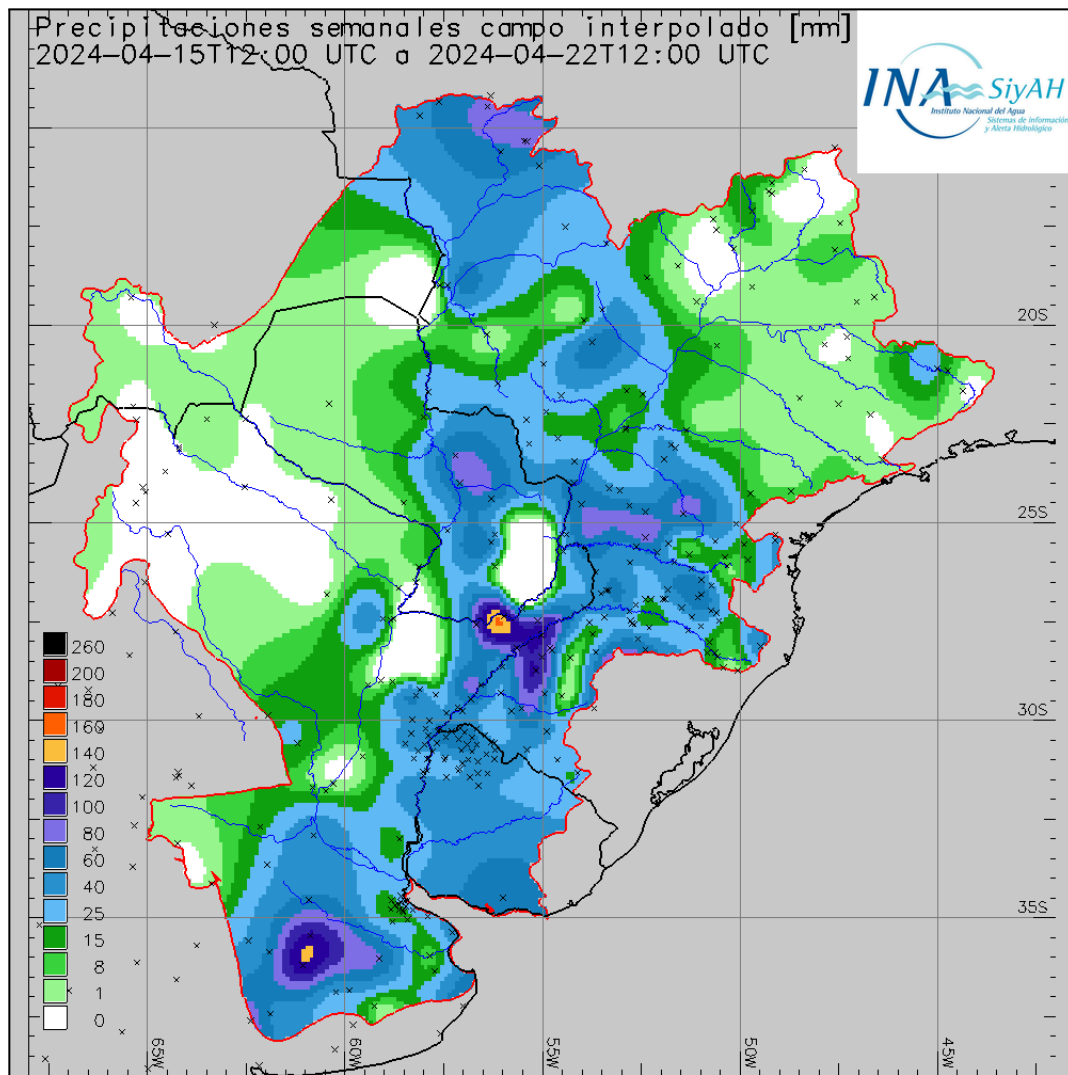
“1983/2023 - 40 años de Democracia”

SITUACIÓN METEOROLÓGICA

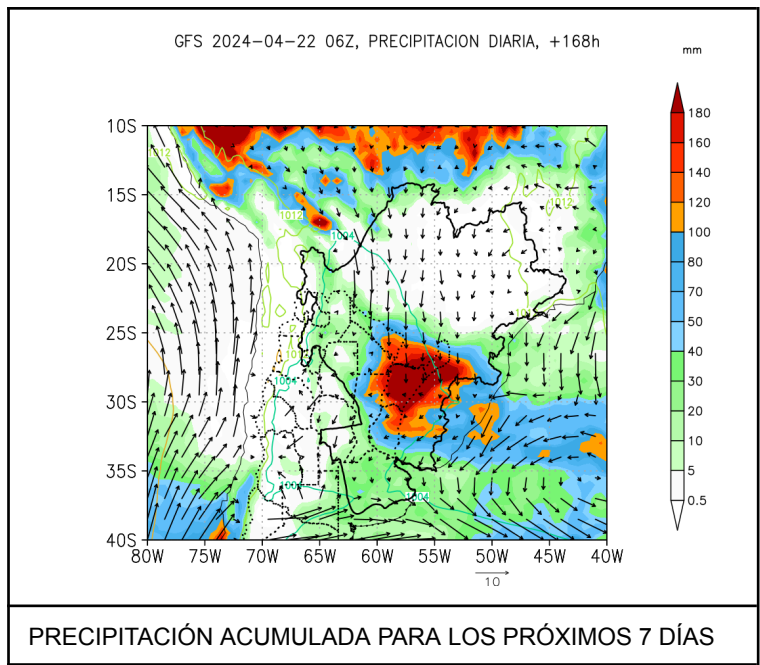
MENSAJE N° 10020
22 de abril de 2024

REGIÓN DE PRONÓSTICO: Cuencas de los Ríos Paraná, Paraguay, Uruguay

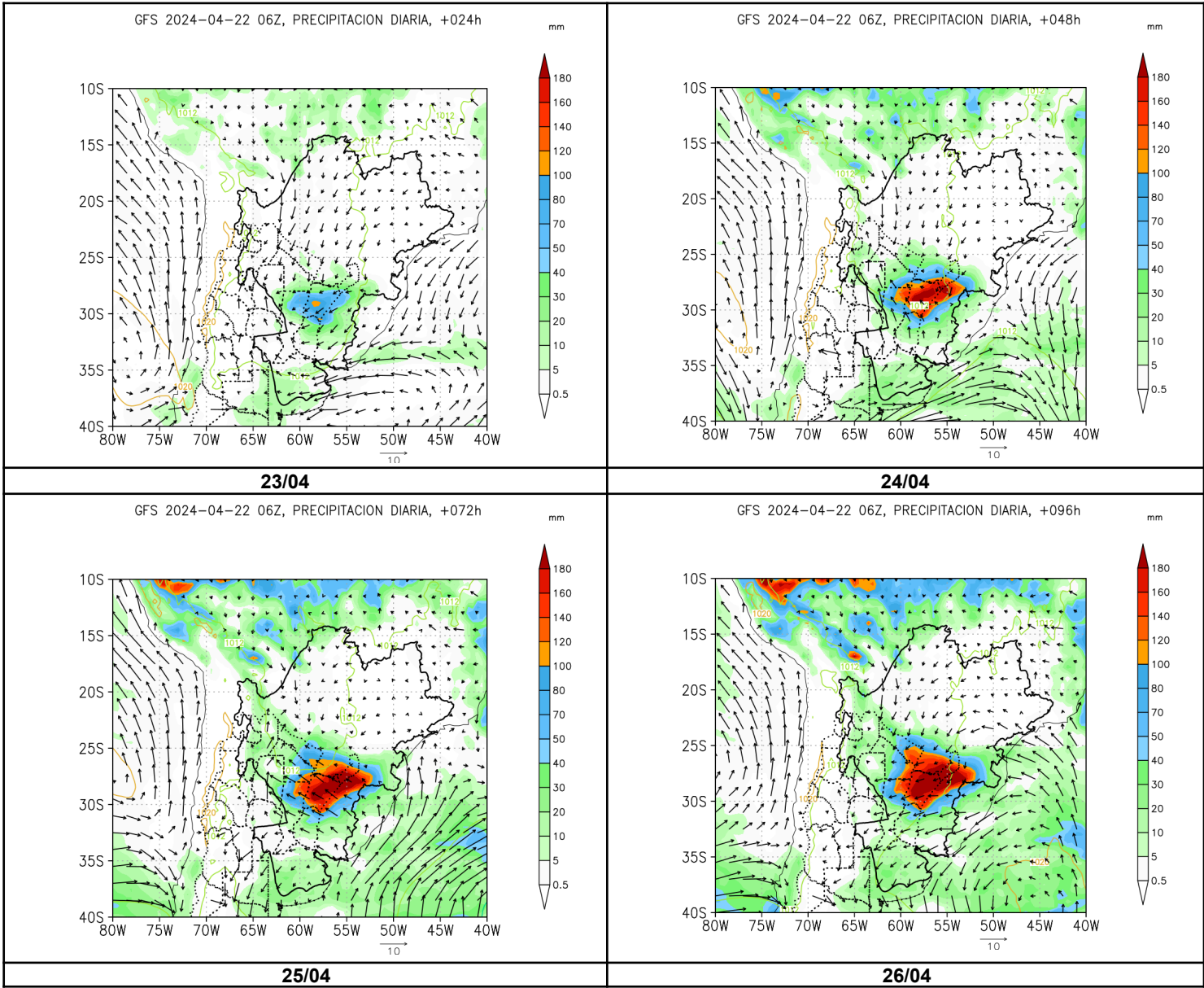
Lluvias acumuladas en la última semana (información proveniente del Servicio Meteorológico Nacional).



Para lo que resta del día lunes se esperan precipitaciones sobre el tramo del río Paraná en el tramo Yacyretá y Corrientes, asimismo se esperan precipitaciones leves entre Corrientes y Santa Fe. A su vez se esperan precipitaciones sobre el tramo medio del Uruguay. Para la semana, se esperan precipitaciones sobre latitudes mayores a 25°S: se esperan que los mayores acumulados sobre el zona comprendida entre el tramo inferior del Paraguay, la área de aporte directo a Yacyretá y sobre el tramo superior y medio del Uruguay, entre Chapecó y Santo Tomé.



Precipitación acumulada a 4 días entre viernes y lunes



Fuentes: Servicio Meteorológico Nacional (Argentina) - National Centers of Environmental Prediction (NCEP/NOAA EEUU) - Centro de Previsão de Tempo e Estudos Climáticos (CPTEC/INPE/MCT - Brasil) - Instituto Nacional de Meteorologia (INMET/MAPA - Brasil) - SENAMHI (Bolivia).