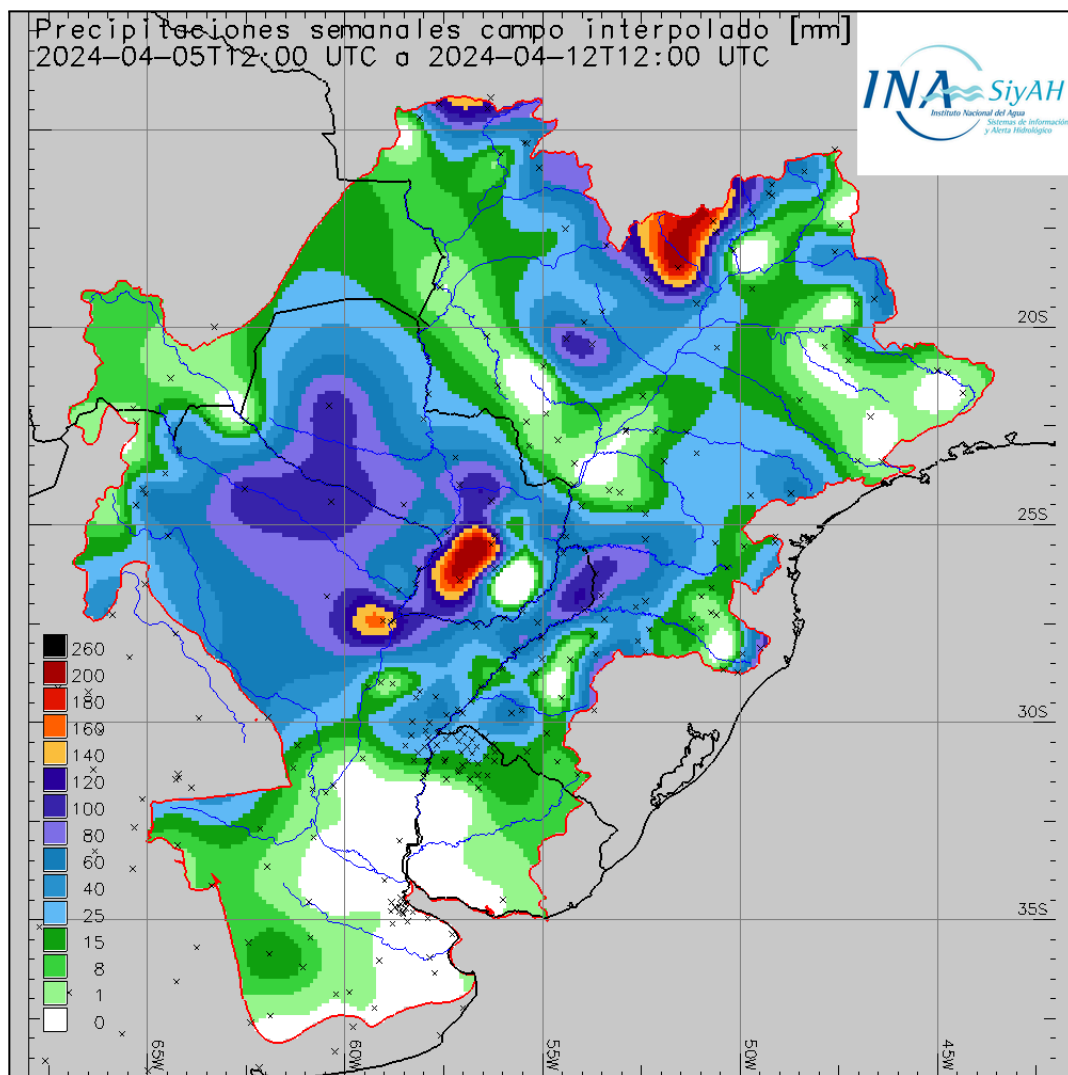




SITUACIÓN METEOROLÓGICA

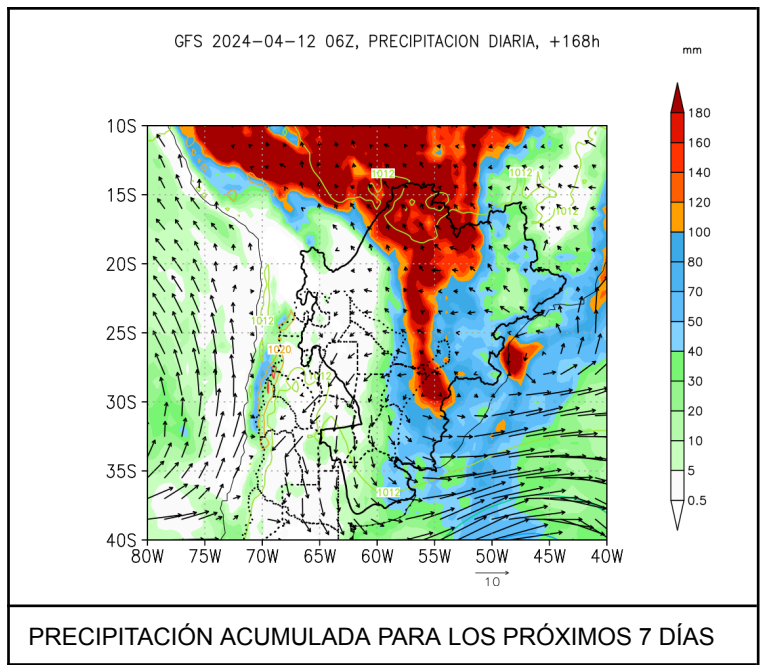
MENSAJE N° 10016
12 de abril de 2024

REGIÓN DE PRONÓSTICO: Cuencas de los Ríos Paraná, Paraguay, Uruguay
Lluvias acumuladas en la última semana (información proveniente del Servicio Meteorológico Nacional).

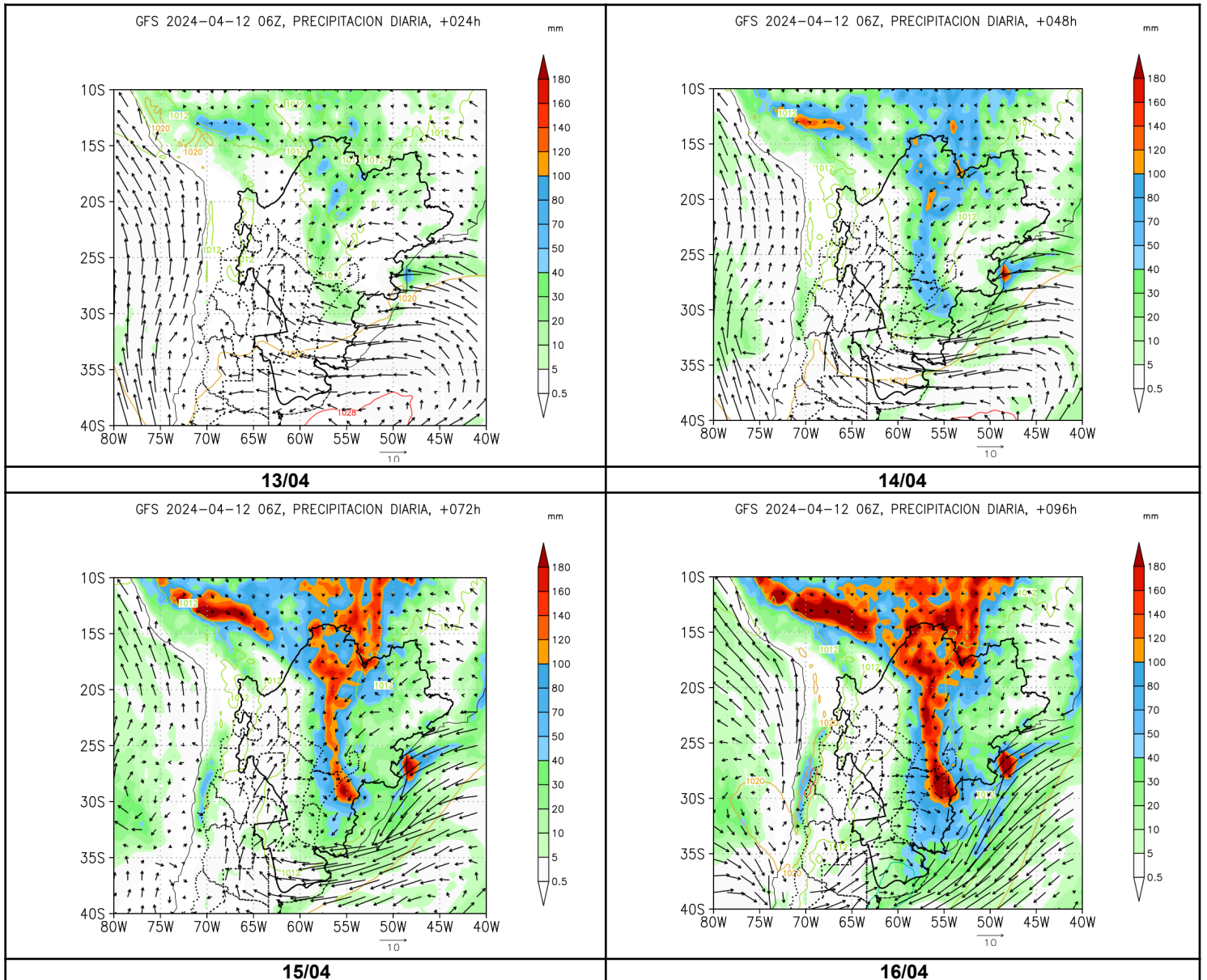


Para lo que resta del día viernes se esperan precipitaciones sobre el tramo medio del río Uruguay, entre Santo Tomé y Federación por ambos márgenes. Asimismo se esperan precipitaciones sobre el tramo inferior del Paraguay. Se destaca inestabilidad sobre el Paraná entre el tramo Corrientes hacia el estuario.

Para la semana se esperan precipitaciones acumuladas considerables sobre el oriente de la cuenca y en latitudes superiores a 25°S. Se focalizan principalmente sobre toda la cuenca del Uruguay y sobre aportes al estuario del río de La Plata. Sobre el norte de la cuenca se esperan precipitaciones de variada distribución, siendo leves a moderadas. Se destacan sobre la zona comprendida entre el tramo inferior del Iguazú, alto Paraná en sector no regulado y tramo medio e inferior del Paraguay.



Precipitación acumulada a 4 días entre viernes y lunes



Fuentes: Servicio Meteorológico Nacional (Argentina) - National Centers of Environmental Prediction (NCEP/NOAA EEUU) - Centro de Previsão de Tempo e Estudos Climáticos (CPTEC/INPE/MCT - Brasil) - Instituto Nacional de Meteorologia (INMET/MAPA - Brasil) - SENAMHI (Bolivia).