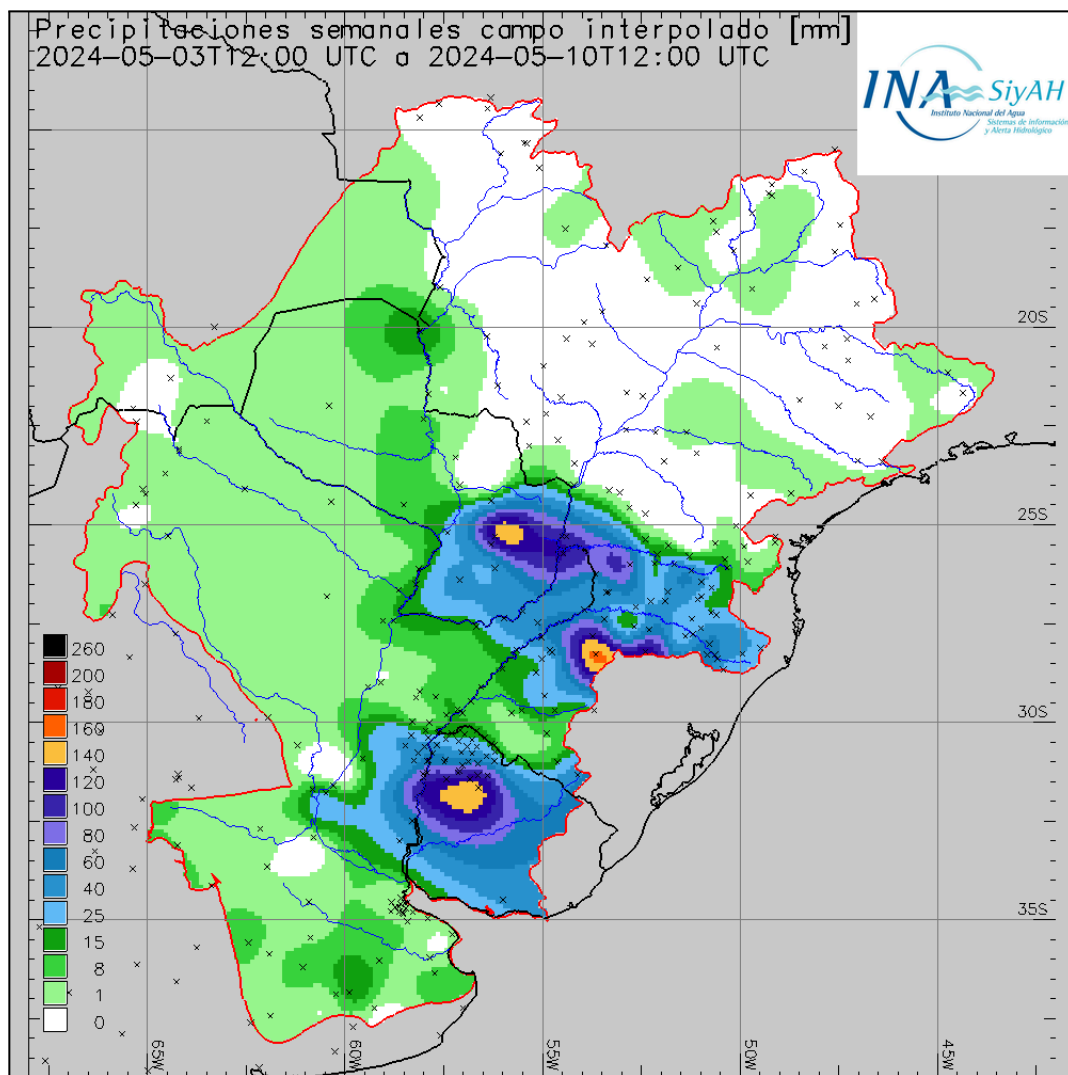




SITUACIÓN METEOROLÓGICA

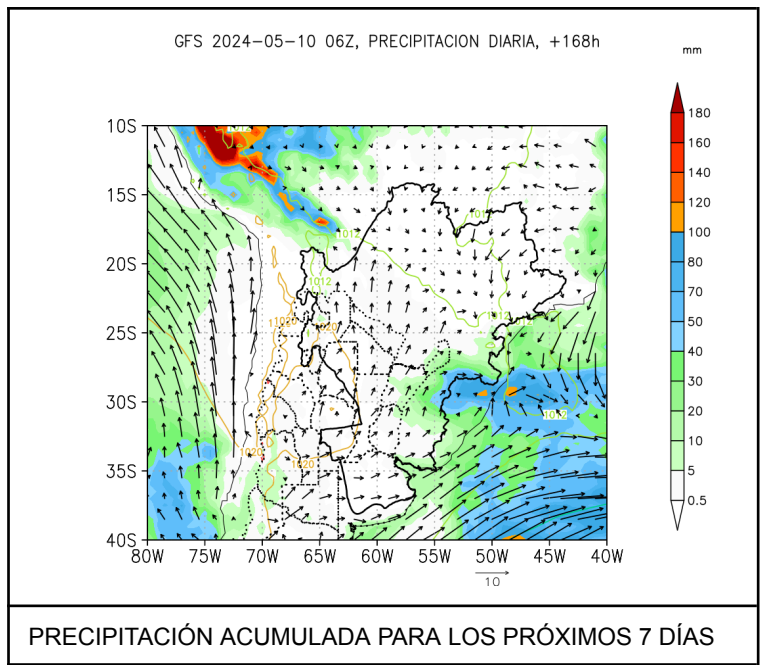
MENSAJE N° 10027
10 de mayo de 2024

REGIÓN DE PRONÓSTICO: Cuencas de los Ríos Paraná, Paraguay, Uruguay
Lluvias acumuladas en la última semana (información proveniente del Servicio Meteorológico Nacional).

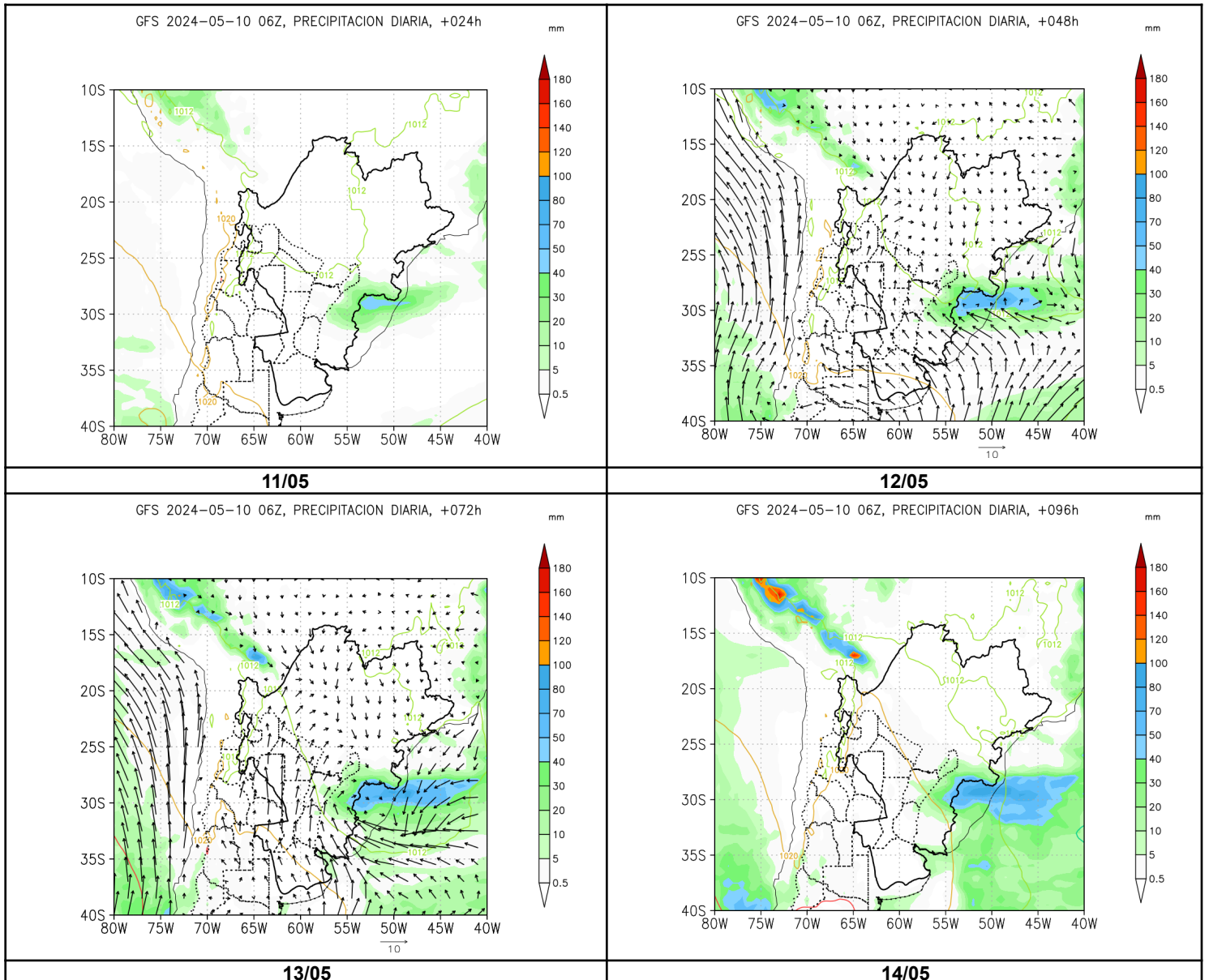


Para lo que resta del día viernes se esperan precipitaciones moderadas sobre el tramo superior del río Uruguay en aportes directos a El Soberbio. Asimismo se esperan precipitaciones más leves sobre el tramo entre Santo Tomé y Monte Caseros. En el resto de la cuenca no se esperan precipitaciones.

Para lo que resta de la semana, se esperan precipitaciones acumuladas moderadas sobre el tramo medio y superior del Uruguay, sobre aportes al tramo del Paraná en territorio argentino - paraguay y sobre el tramo inferior del río Paraguay.



Precipitación acumulada a 4 días entre viernes y lunes



Fuentes: Servicio Meteorológico Nacional (Argentina) - National Centers of Environmental Prediction (NCEP/NOAA EEUU) - Centro de Previsão de Tempo e Estudos Climáticos (CPTEC/INPE/MCT - Brasil) - Instituto Nacional de Meteorologia (INMET/MAPA - Brasil) - SENAMHI (Bolivia).