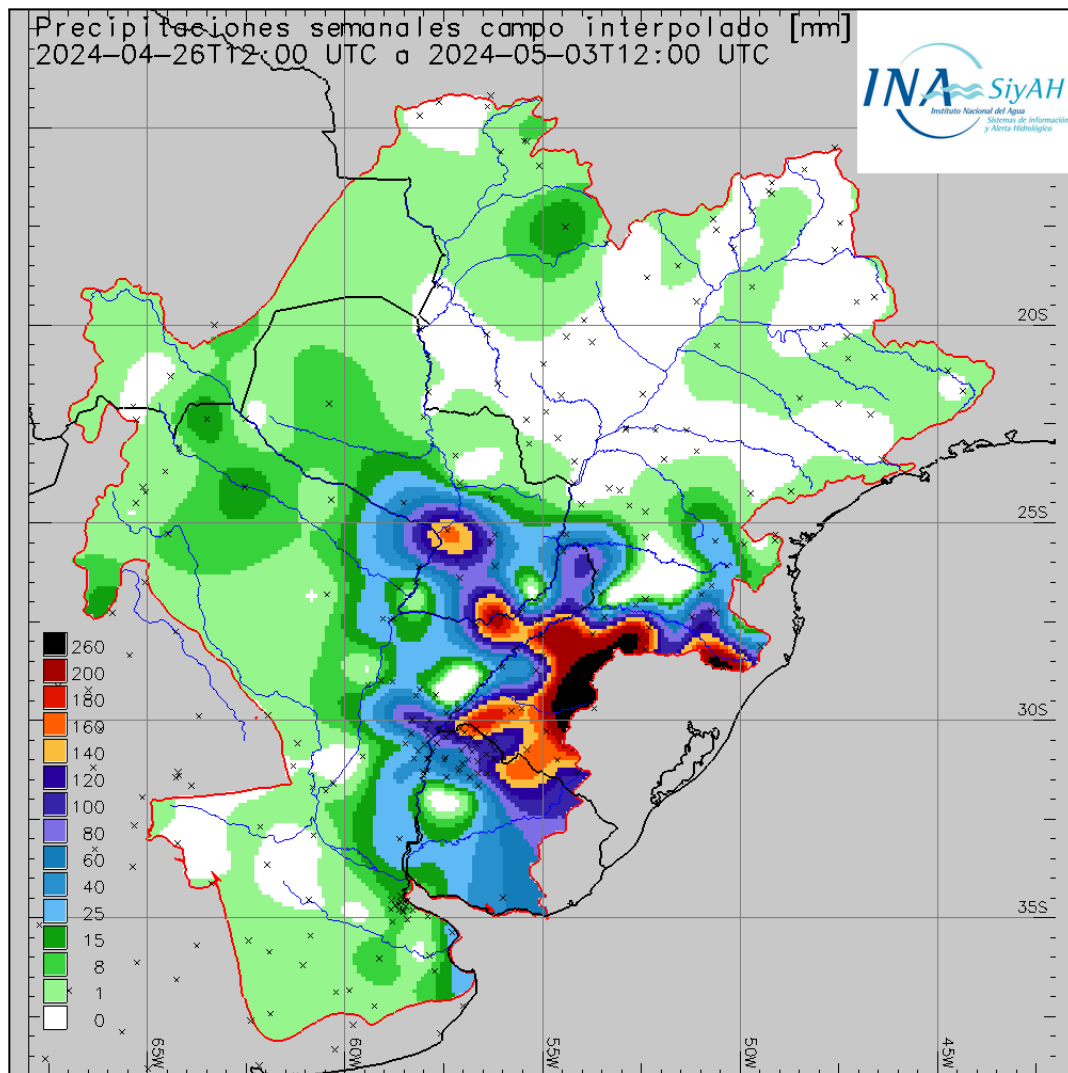




SITUACIÓN METEOROLÓGICA

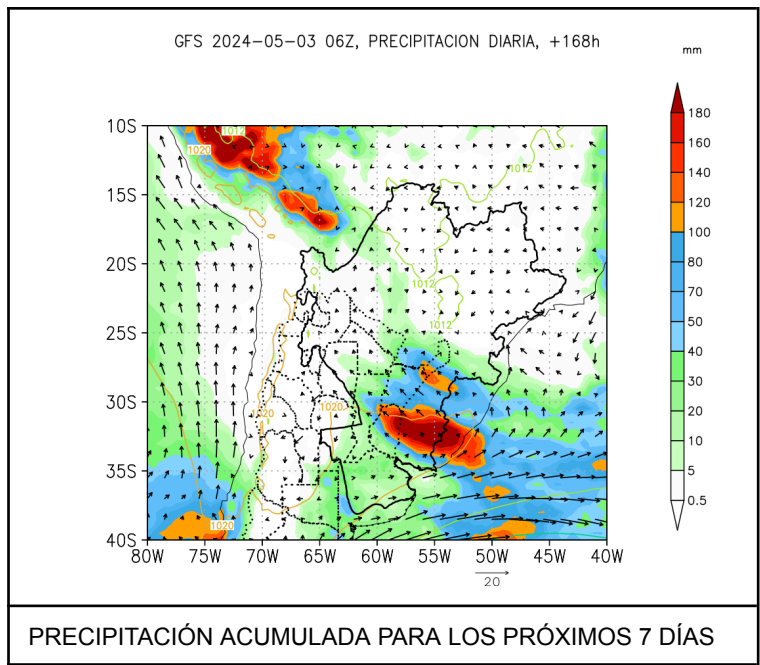
MENSAJE N° 10024
03 de mayo de 2024

REGIÓN DE PRONÓSTICO: Cuencas de los Ríos Paraná, Paraguay, Uruguay
Lluvias acumuladas en la última semana (información proveniente del Servicio Meteorológico Nacional).

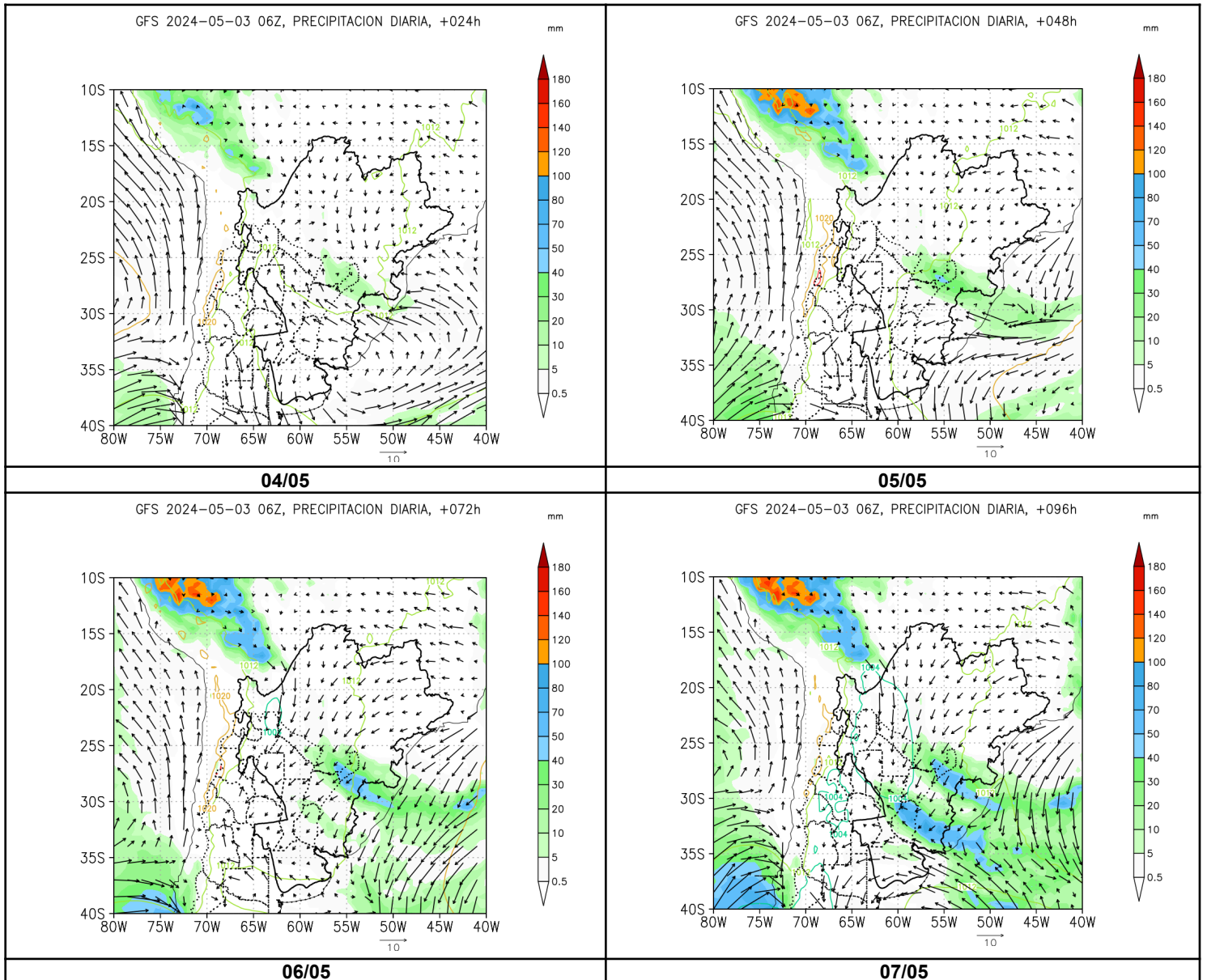


Para lo que resta del día viernes se esperan precipitaciones acumuladas moderadas a severas sobre el tramo superior del río Uruguay en aportes directos a Chapecó y El Soberbio. Asimismo se extiende el evento sobre la confluencia del Paraná e Iguazú, hasta Yacyretá.

Para la semana se esperan acumulados severos sobre gran parte de la cuenca del Uruguay, principalmente sobre el tramo superior y medio: en el tramo comprendido entre Chapecó y Santo Tomé. Asimismo se destaca un núcleo de menores acumulados en el tramo inferior, aguas abajo de Salto Grande. En el resto de la cuenca se esperan precipitaciones acumuladas leves a moderadas sobre el tramo inferior del Paraguay y en menor medida sobre el Paraná en tramo medio e inferior.



Precipitación acumulada a 4 días entre viernes y lunes



Fuentes: Servicio Meteorológico Nacional (Argentina) - National Centers of Environmental Prediction (NCEP/NOAA EEUU) - Centro de Previsão de Tempo e Estudos Climáticos (CPTEC/INPE/MCT - Brasil) - Instituto Nacional de Meteorologia (INMET/MAPA - Brasil) - SENAMHI (Bolivia).