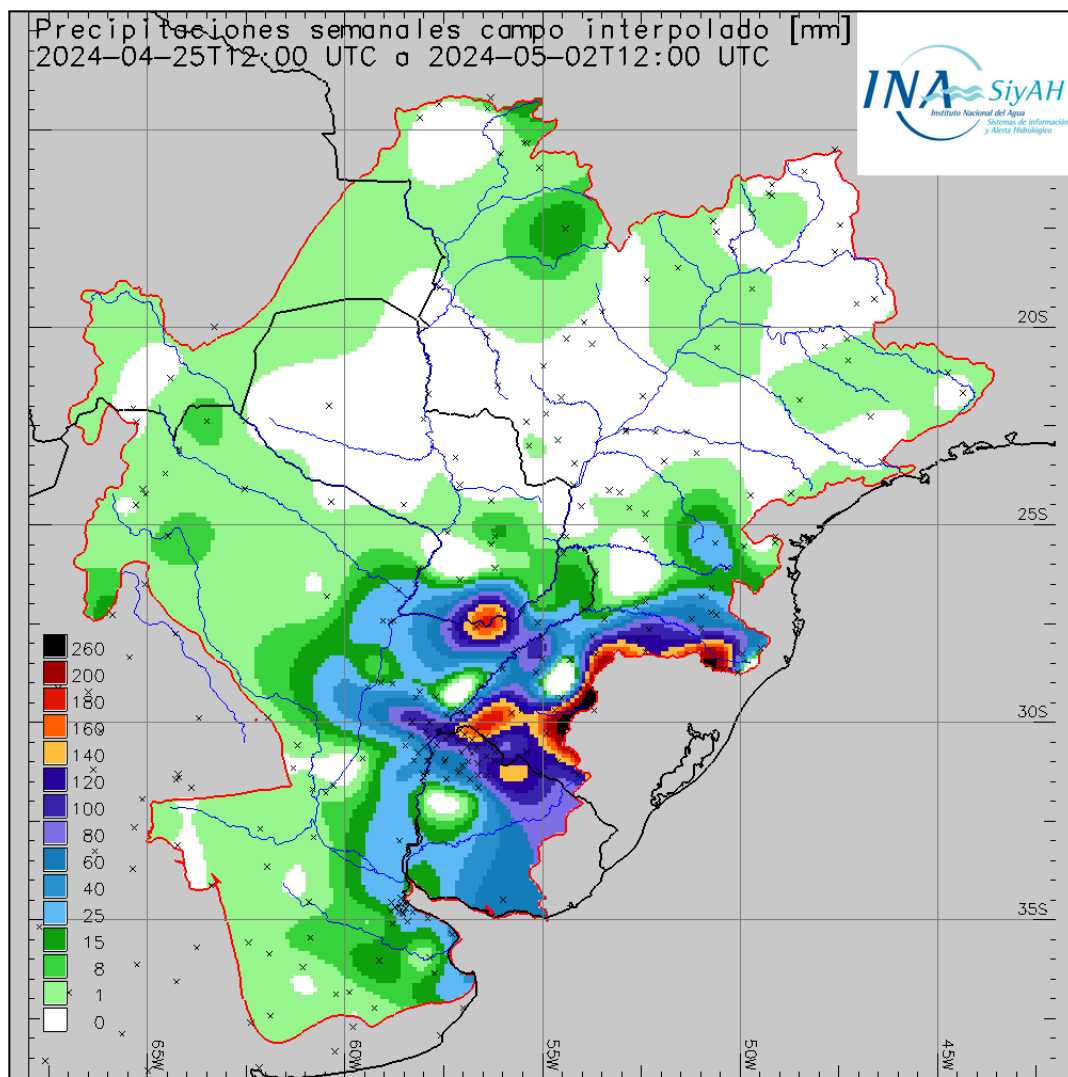




SITUACIÓN METEOROLÓGICA

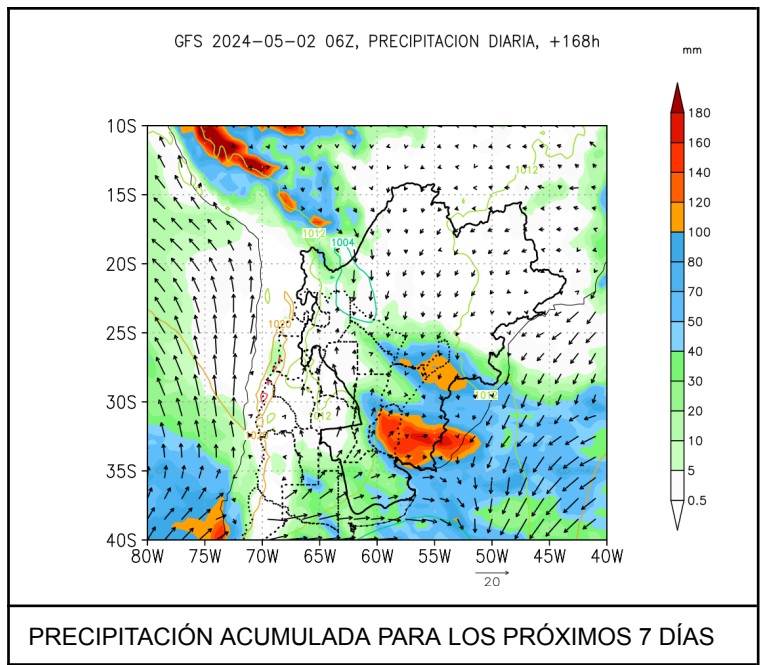
MENSAJE N° 10023  
02 de mayo de 2024

REGIÓN DE PRONÓSTICO: Cuencas de los Ríos Paraná, Paraguay, Uruguay  
**Lluvias acumuladas en la última semana (información proveniente del Servicio Meteorológico Nacional).**

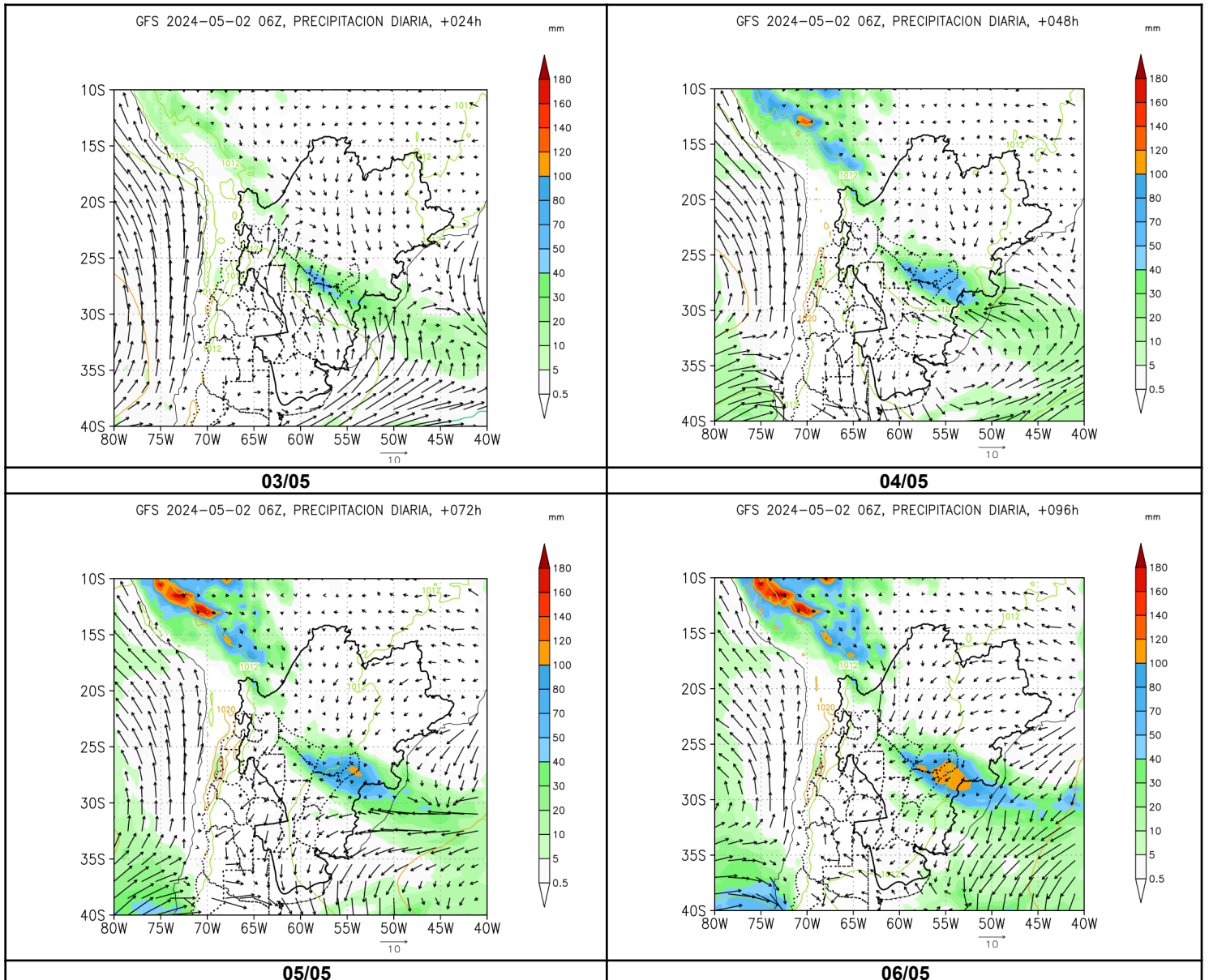


Para lo que resta del día jueves se esperan precipitaciones severas a acumuladas sobre el tramo superior y medio del río Uruguay, entre Chapecó y Santo Tomé, el evento se expande sobre el tramo del río Paraná en territorio argentino - paraguayo, así como en menor medida sobre el tramo inferior del río Paraguay.

Para la semana se esperan acumulados severos en la región antes mencionada, así como sobre el tramo inferior del río Uruguay, principalmente cuenca abajo de Salto grande, extendiéndose sobre aportes al Gualeguay.



### Precipitación acumulada a 4 días entre viernes y lunes



Fuentes: Servicio Meteorológico Nacional (Argentina) - National Centers of Environmental Prediction (NCEP/NOAA EEUU) - Centro de Previsão de Tempo e Estudos Climáticos (CPTEC/INPE/MCT - Brasil) - Instituto Nacional de Meteorología (INMET/MAPA - Brasil) - SENAMHI (Bolivia).