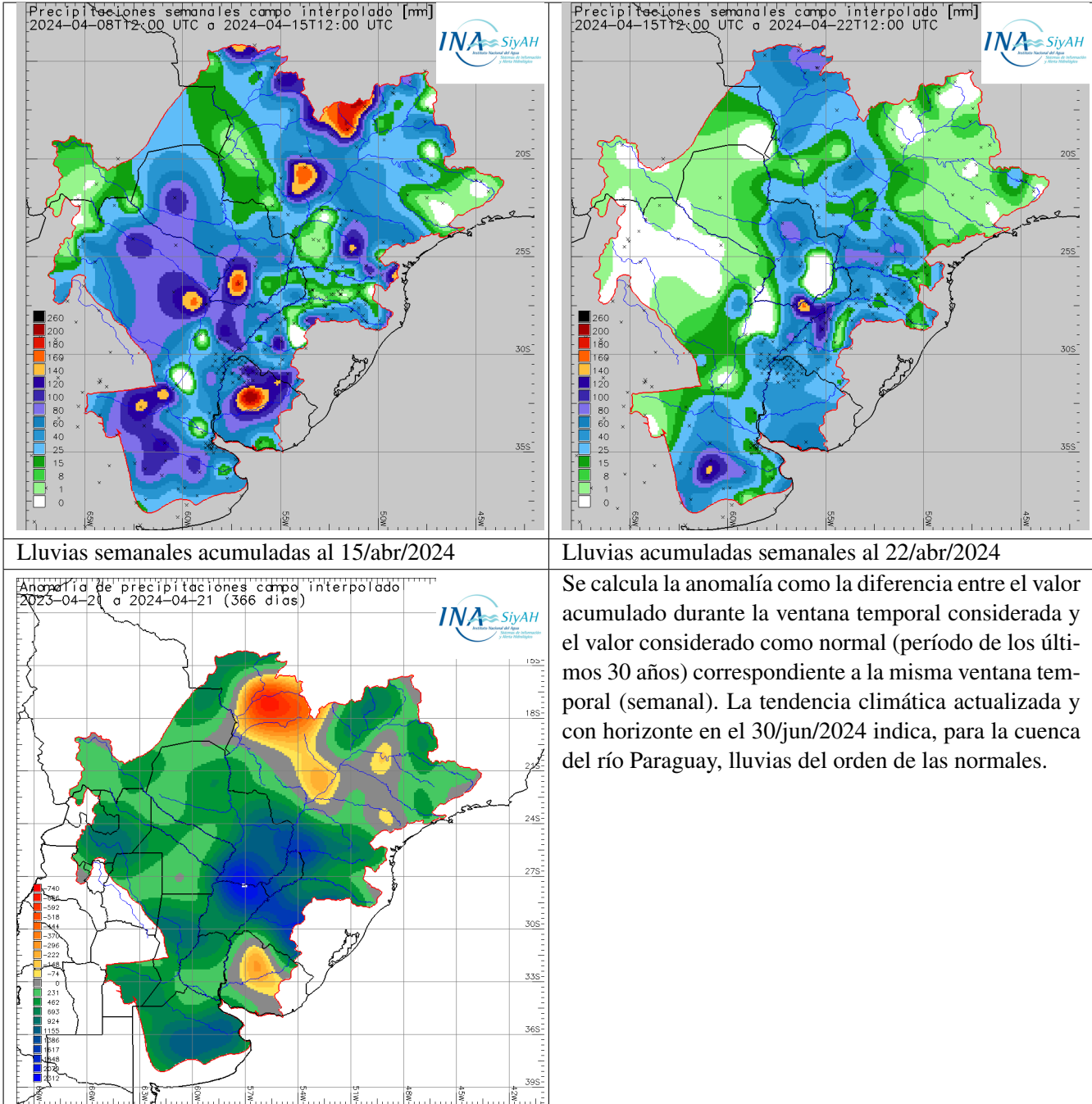


Ing. Juan Borús, Dr. Leandro Giordano, Mg. Juan Bianchi

**0.1. Acumulados semanales de lluvia**



Los niveles esperados son (en metros):

Fecha	B. Negra	Concepción	P. Pilcomayo	Formosa
<b>HOY</b>	1,9	1,79	1,13	3,36
<b>23/04</b>	1,91	1,76	1,18	3,43
<b>24/04</b>	1,92	1,74	1,22	3,49
<b>25/04</b>	1,93	1,73	1,25	3,52
<b>26/04</b>	1,94	1,73	1,27	3,54
<b>27/04</b>	1,95	1,73	1,27	3,55
<b>28/04</b>	1,96	1,71	1,27	3,56
<b>29/04</b>	1,97	1,7	1,26	3,56
<b>30/04</b>	1,97	1,69	1,25	3,55

*En sombreado niveles por encima de los respectivos de alerta (amarillo) o evacuación (rojo)*

Para el recinto de defensa de la ciudad de Formosa se actualiza la condición de las estaciones de bombeo en función del nivel fluvial, actualizando la siguiente tabla:

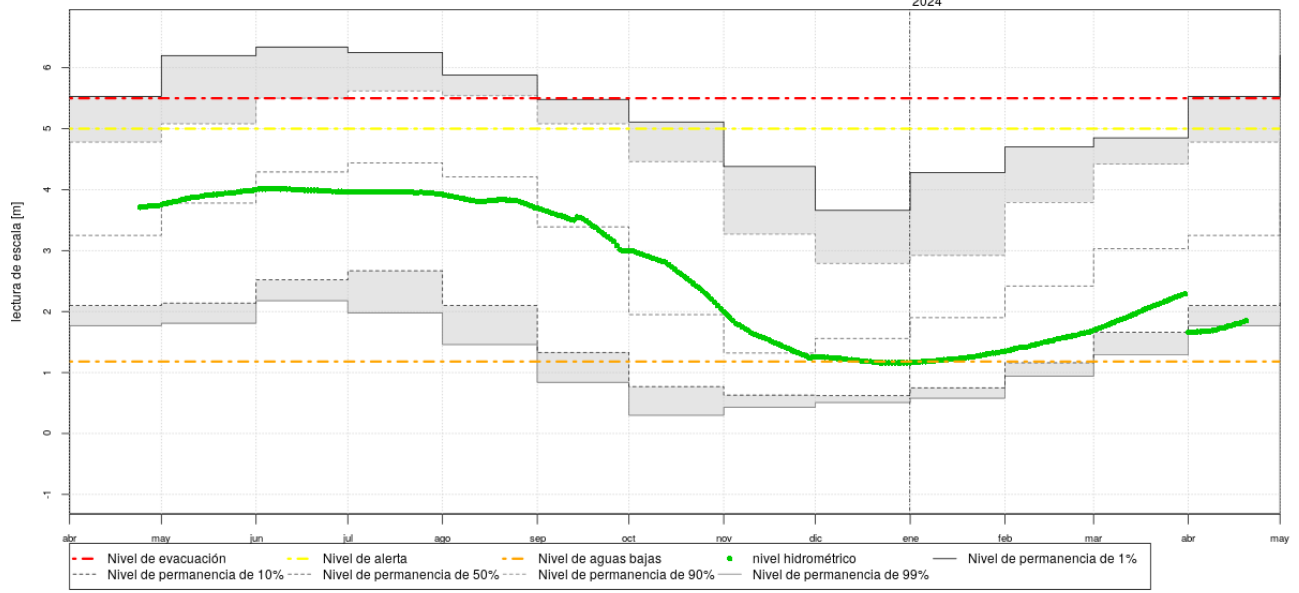
Nº de Orden	Descripcion	Descargador de fondo	Cota Fondo		Permanencia	
			MOP	L.H.P.F.	Desde	Hasta
1	Estacion de Bombeo Laguna Siam ,c/descargador de Fondo, caño metalico	1 Ø 1,50	51,00	3,70	SPS	SPS
2	Estacion de Bombeo 9 de Julio ,c/descargador de Fondo, caño metalico	2 Ø 1,50	52,20	4,90	SPS	SPS
3	Estacion de Bombeo San Jose Obrero ,c/descargador de Fondo, caño metalico	1 Ø 1,20	52,73	5,43	SPS	SPS
4	Estacion de Bombeo San Agustin 2	1 Ø 0,76	52,96	5,66	SPS	SPS
5	Estacion de Bombeo Belgrano ,c/descargador de Fondo, caño metalico	1 Ø 1,20	53,30	6,00	SPS	SPS
6	Estacion de Bombeo San Agustin 1 ,c/descargador de Fondo, caño metalico	2 Ø 1,30	53,30	6,00	SPS	SPS
7	Estacion de Bombeo Zambrini ,c/descargador de Fondo, caño metalico	1 Ø 1,30 3 Ø 1,00	53,35	6,05	SPS	SPS
8	Estacion de Bombeo San Juan Bautista ,c/descargador de Fondo, caño metalico	3 Ø 1,50	53,51	6,21	SPS	SPS
	Sin designación	Hº Armado 1,00	53,60	6,30	SPS	SPS
9	Estacion de Bombeo San Juan Bautista , Regimiento, c/descargador de Fondo, caño metalico	1 Ø 0,76	54,00	6,70	SPS	SPS
10	Estacion de Bombeo Bernardino Rivadavia-(Isla de Oro) Electrica, c/descargador de Fondo, caño	1 Ø 1,30	54,00	6,70	SPS	SPS
11	Estacion de Bombeo Liborsi (Fuera de servicio) ,c/descargador de Fondo, caño metalico	1 Ø 1,20	54,73	7,43	SPS	SPS
12	Estacion de Bombeo San Juan ,c/descargador de Fondo, caño metalico	1 Ø 1,20	54,84	7,54	SPS	SPS
13	Estacion de Bombeo La Floresta ,c/descargador de Fondo, caño metalico	1 Ø 1,20	54,85	7,55	SPS	SPS
14	Estacion de Bombeo Collucio Norte ,c/descargador de Fondo, caño metalico	2 Ø 1,50	55,30	8,00	SPS	SPS
<b>SPD: Sin pronóstico de desafectación de la estación (horizonte: 31/JUL/2024)</b>						
<b>SPS: Sin pronóstico de superación de dicho nivel de referencia (horizonte: 31/JUL/2024)</b>						

Los niveles medios mensuales esperados son (en metros, horizonte 31/jul/2024 ):

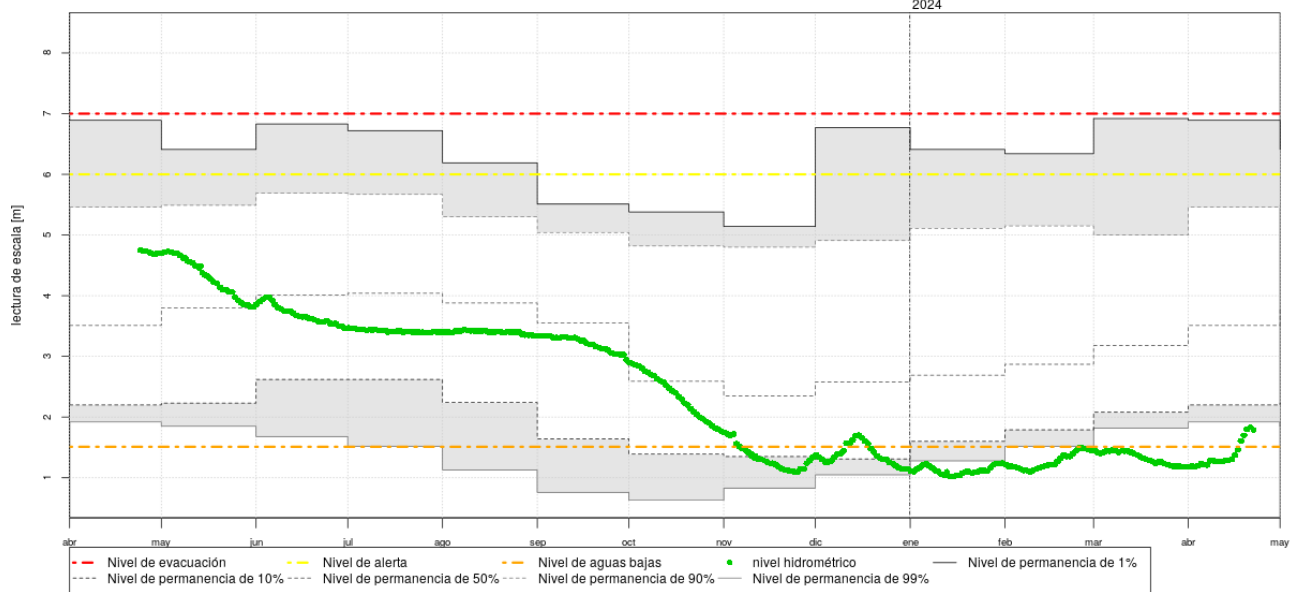
Mes	B. Negra	Concepción	P. Pilcomayo	Formosa
<b>abril</b>	1,8	1,47	0,7	2,54
<b>mayo</b>	2,14	1,9	1,12	3,27
<b>junio</b>	2,4	2,44	1,55	3,08
<b>julio</b>	2,61	2,5	1,86	2,92

El monitoreo permanente continuará en los próximos días y se informará sobre los cambios en la expectativa y pronósticos hidrométricos. La actualización es diaria. El mensaje completo será preparado el próximo *viernes 26/abr/2024* y presentado en la página web.

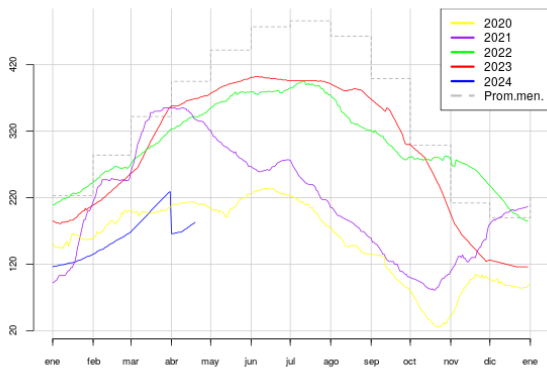
Río PARAGUAY en Bahía Negra (permanencias calculadas de 1995 a 2022)



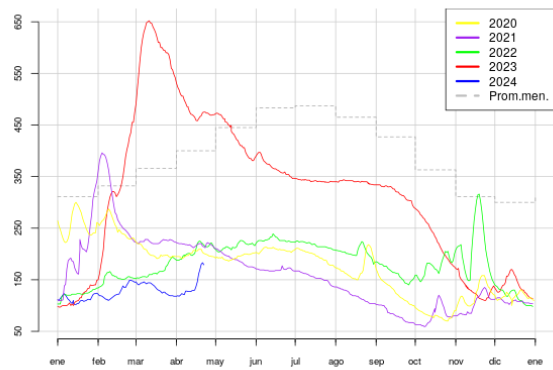
Río PARAGUAY en Concepción (permanencias calculadas de 1995 a 2022)



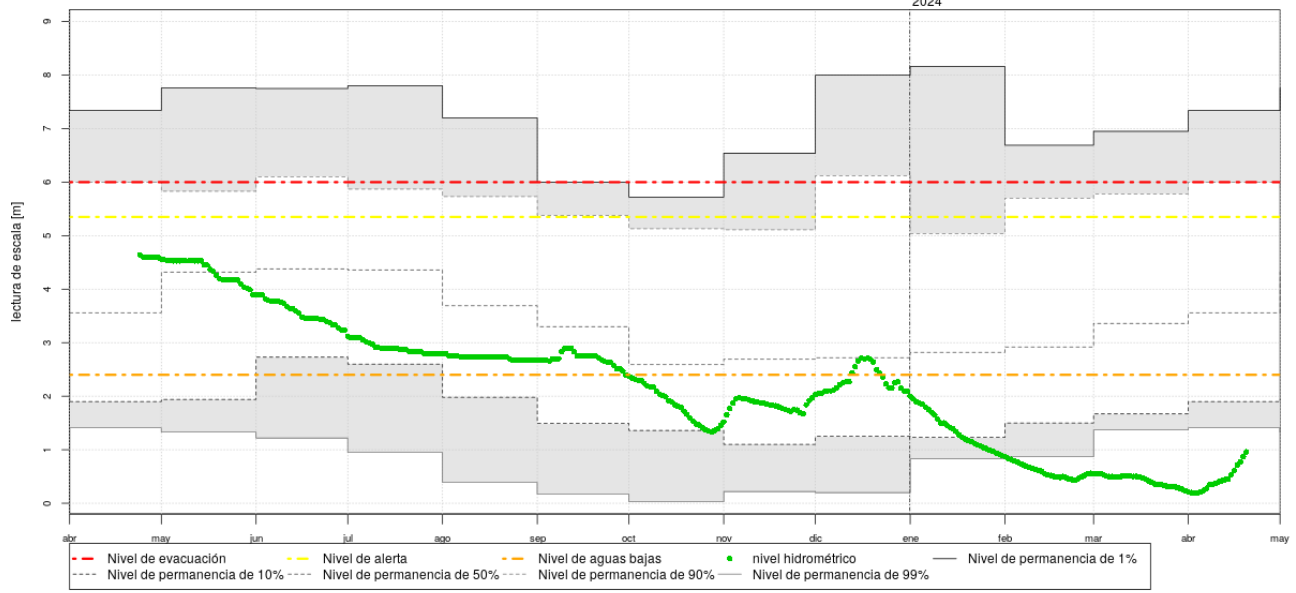
BAHIA NEGRA



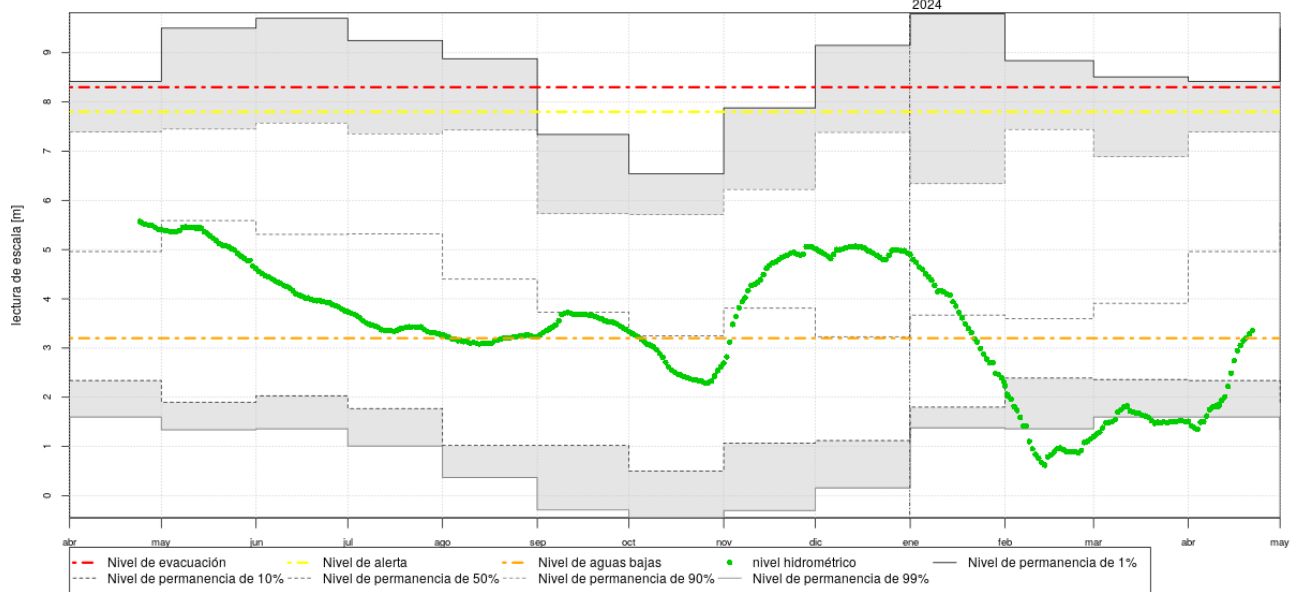
PUERTO CONCEPCION



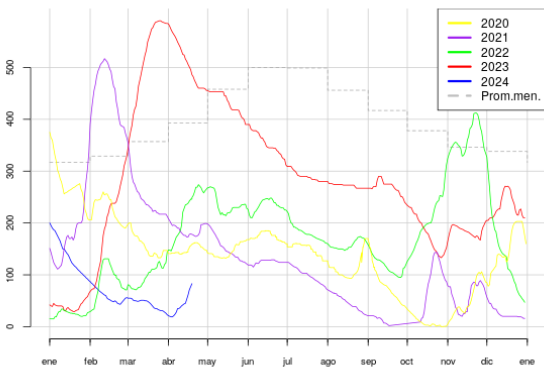
Río PARAGUAY en Puerto Pilcomayo (permanencias calculadas de 1995 a 2022)



Río PARAGUAY en Puerto Formosa (permanencias calculadas de 1995 a 2022)



PUERTO PILCOMAYO



PUERTO FORMOSA

